

ОПИСАНИЕ МЕСТОПОЛОЖЕНИЯ ГРАНИЦ

Публичного сервитута для использования земель и земельных участков в целях эксплуатации объекта электросетевого хозяйства федерального значения Сооружения-воздушная ЛЭП высокого напряжения 220 кВ Д-26 ПС "Крупская" - ПС "Курагино"

(наименование объекта, местоположение границ которого описано (далее - объект))

Раздел 1

Сведения об объекте		
№ п/п	Характеристики объекта	Описание характеристик
1	2	3
1	Местоположение объекта	Красноярский край, Минусинский р-н. Красноярский край, Курагинский р-н
2	Площадь объекта \pm величина погрешности определения площади ($P \pm \Delta P$)	$3\,906\,566\text{ м}^2 \pm 3\,459\text{ м}^2$
3	Иные характеристики объекта	Публичный сервитут устанавливается на 49 лет для использования земель и земельных участков в целях эксплуатации объекта электросетевого хозяйства федерального значения Сооружения-воздушная ЛЭП высокого напряжения 220 кВ Д-26 ПС "Крупская" - ПС "Курагино" соответствии с п. 1 ст. 3.6 Федерального закона от 25 октября 2001 г. N 137-ФЗ "О введении в действие Земельного кодекса Российской Федерации". Владелец публичного сервитута: Публичное акционерное общество "Федеральная сетевая компания единой энергетической системы" ИНН 4716016979, ОГРН 1024701893336. Почтовый адрес: 121353 г. Москва, вн. тер. г. муниципальный округ Можайский, ул. Беловежская, д. 4., телефон: +7 (495) 664-81-42, адрес электронной почты: info@fsk-ees.ru

Раздел 2

Сведения о местоположении границ объекта

1. Система координат МСК 167 (зона 4)

2. Сведения о характерных точках границ объекта

Обозначение характерных точек границ	Координаты, м		Метод определения координат характерной точки	Средняя квадратическая погрешность положения характерной точки (Mt), м	Описание обозначения точки на местности (при наличии)
	X	Y			
1	2	3	4	5	6
—	—	—	—	—	—

3. Сведения о характерных точках части (частей) границы объекта

1	2	3	4	5	6
---	---	---	---	---	---

Зона 1(1)

1	374 020,82	38 655,87	Аналитический метод	0,50	—
2	373 999,19	38 655,87		0,50	
3	373 756,49	38 706,81		0,50	
4	373 488,32	38 761,98		0,50	
5	373 168,71	38 829,35		0,50	
6	372 952,50	39 090,69		0,50	
7	372 921,96	39 493,50		0,50	
8	372 891,66	39 889,47		0,50	
9	372 859,75	40 305,30		0,50	
10	372 829,08	40 715,94		0,50	
11	372 798,87	41 118,63		0,50	
12	372 766,41	41 554,59		0,50	
13	372 735,82	41 963,76		0,50	
14	372 706,55	42 359,94		0,50	
15	372 675,87	42 773,64		0,50	
16	372 646,49	43 178,28		0,50	
17	372 644,38	43 206,78		0,50	
18	372 578,02	43 210,73		0,50	
19	372 580,86	43 173,42		0,50	
20	372 611,04	42 768,84		0,50	
21	372 641,73	42 355,14		0,50	
22	372 671,01	41 958,96		0,50	
23	372 701,58	41 549,76		0,50	
24	372 734,06	41 113,80		0,50	
25	372 764,26	40 711,08		0,50	
26	372 794,94	40 300,41		0,50	
27	372 826,85	39 884,52		0,50	
28	372 857,16	39 488,55		0,50	
29	372 889,47	39 062,43		0,50	
30	373 095,74	38 813,08		0,50	
31	373 095,73	38 813,08		0,50	
32	373 128,13	38 773,90		0,50	
33	373 154,01	38 768,67		0,50	
34	373 232,59	38 752,11		0,50	
35	373 475,45	38 700,93		0,50	
36	373 743,18	38 643,39		0,50	
37	373 992,44	38 591,07		0,50	
38	374 020,80	38 591,07		0,50	
1	374 020,82	38 655,87		0,50	

Зона 1(2)

39	372 642,95	43 225,93	Аналитический метод	0,50	—
40	372 616,42	43 585,34		0,50	
41	372 774,39	43 917,80		0,50	

Раздел 2

Сведения о местоположении границ объекта					
1	2	3	4	5	6
42	372 948,58	44 284,49	Аналитический метод	0,50	—
43	373 114,89	44 634,62		0,50	
44	373 292,86	45 008,93		0,50	
45	373 471,65	45 385,82		0,50	
46	373 608,10	45 673,46		0,50	
47	373 778,53	46 032,32		0,50	
48	373 954,15	46 402,10		0,50	
49	374 123,12	46 758,14		0,50	
50	374 300,92	47 132,72		0,50	
51	374 483,62	47 516,39		0,50	
52	374 653,72	47 874,29		0,50	
53	374 829,22	48 243,56		0,50	
54	374 993,75	48 589,64		0,50	
55	375 169,11	48 958,79		0,50	
56	375 342,79	49 324,85		0,50	
57	375 529,27	49 717,61		0,50	
58	375 696,52	50 069,45		0,50	
59	375 863,75	50 421,53		0,50	
60	376 061,87	50 839,52		0,50	
61	376 220,30	51 173,42		0,50	
62	376 396,21	51 543,83		0,50	
63	376 575,11	51 920,93		0,50	
64	376 749,88	52 289,12		0,50	
65	376 934,59	52 679,21		0,50	
66	377 106,92	53 043,35		0,50	
67	377 283,61	53 416,28		0,50	
68	377 460,01	53 788,04		0,50	
69	377 634,42	54 156,47		0,50	
70	377 824,20	54 556,52		0,50	
71	377 994,76	54 916,85		0,50	
72	378 185,92	55 320,35		0,50	
73	378 363,05	55 694,12		0,50	
74	378 553,45	56 094,08		0,50	
75	378 699,96	56 488,34		0,50	
76	378 817,54	56 804,84		0,50	
77	378 960,70	57 189,29		0,50	
78	379 101,91	57 567,98		0,50	
79	379 245,34	57 953,42		0,50	
80	379 385,08	58 328,72		0,50	
81	379 528,42	58 713,32		0,50	
82	379 667,26	59 085,98		0,50	
83	379 804,53	59 454,23		0,50	
84	379 953,45	59 854,76		0,50	
85	380 094,39	60 233,72		0,50	
86	380 234,48	60 609,83		0,50	
87	380 379,01	60 998,06		0,50	
88	380 521,42	61 380,23		0,50	
89	380 664,79	61 765,01		0,50	
90	380 808,11	62 149,22		0,50	
91	380 945,40	62 518,04		0,50	
92	381 092,06	62 912,03		0,50	
93	381 228,09	63 277,13		0,50	
94	381 364,92	63 644,69		0,50	
95	381 504,84	64 019,87		0,50	
96	381 646,57	64 401,23		0,50	

Раздел 2

Сведения о местоположении границ объекта					
1	2	3	4	5	6
97	381 785,65	64 774,88	Аналитический метод	0,50	—
98	381 927,11	65 154,74		0,50	
99	382 067,11	65 531,00		0,50	
100	382 208,97	65 912,00		0,50	
101	382 352,36	66 297,29		0,50	
102	382 491,17	66 670,07		0,50	
103	382 643,05	67 077,86		0,50	
104	382 781,38	67 449,26		0,50	
105	382 913,87	67 806,53		0,50	
106	383 063,18	68 206,37		0,50	
107	383 205,33	68 588,51		0,50	
108	383 346,62	68 967,74		0,50	
109	383 480,27	69 326,58		0,50	
110	383 479,95	69 326,66		0,50	
111	383 416,70	69 342,13		0,50	
112	383 285,73	68 990,42		0,50	
113	383 144,41	68 611,19		0,50	
114	383 002,29	68 229,08		0,50	
115	382 852,96	67 829,18		0,50	
116	382 720,45	67 471,91		0,50	
117	382 582,14	67 100,54		0,50	
118	382 430,26	66 692,75		0,50	
119	382 291,43	66 319,97		0,50	
120	382 148,05	65 934,68		0,50	
121	382 006,20	65 553,65		0,50	
122	381 866,18	65 177,42		0,50	
123	381 724,73	64 797,56		0,50	
124	381 585,64	64 423,88		0,50	
125	381 443,92	64 042,55		0,50	
126	381 304,00	63 667,37		0,50	
127	381 167,18	63 299,81		0,50	
128	381 031,17	62 934,71		0,50	
129	380 884,48	62 540,69		0,50	
130	380 747,20	62 171,90		0,50	
131	380 603,89	61 787,69		0,50	
132	380 460,50	61 402,91		0,50	
133	380 318,10	61 020,74		0,50	
134	380 173,57	60 632,51		0,50	
135	380 033,46	60 256,37		0,50	
136	379 892,52	59 877,41		0,50	
137	379 743,61	59 476,91		0,50	
138	379 606,35	59 108,66		0,50	
139	379 467,50	58 736,03		0,50	
140	379 324,17	58 351,43		0,50	
141	379 184,42	57 976,10		0,50	
142	379 041,01	57 590,66		0,50	
143	378 899,79	57 212,00		0,50	
144	378 756,62	56 827,49		0,50	
145	378 639,03	56 510,96		0,50	
146	378 488,83	56 124,44		0,50	
147	378 304,31	55 721,96		0,50	
148	378 127,18	55 348,19		0,50	
149	377 936,00	54 944,66		0,50	
150	377 765,46	54 584,36		0,50	
151	377 575,67	54 184,31		0,50	

Раздел 2

Сведения о местоположении границ объекта					
1	2	3	4	5	6
152	377 401,27	53 815,88	Аналитический метод	0,50	—
153	377 224,87	53 444,12		0,50	
154	377 048,17	53 071,16		0,50	
155	376 875,84	52 707,02		0,50	
156	376 691,14	52 316,99		0,50	
157	376 516,39	51 948,80		0,50	
158	376 337,50	51 571,70		0,50	
159	376 161,60	51 201,29		0,50	
160	376 003,15	50 867,36		0,50	
161	375 805,03	50 449,40		0,50	
162	375 637,81	50 097,32		0,50	
163	375 470,56	49 745,51		0,50	
164	375 284,06	49 352,75		0,50	
165	375 110,40	48 986,66		0,50	
166	374 935,05	48 617,57		0,50	
167	374 770,51	48 271,46		0,50	
168	374 595,01	47 902,19		0,50	
169	374 424,92	47 544,32		0,50	
170	374 242,21	47 160,62		0,50	
171	374 064,40	46 786,04		0,50	
172	373 895,42	46 430,00		0,50	
173	373 719,82	46 060,22		0,50	
174	373 549,37	45 701,33		0,50	
175	373 412,92	45 413,69		0,50	
176	373 234,15	45 036,80		0,50	
177	373 056,17	44 662,52		0,50	
178	372 889,87	44 312,39		0,50	
179	372 715,67	43 945,70		0,50	
180	372 548,93	43 594,76		0,50	
181	372 576,57	43 229,88		0,50	
39	372 642,95	43 225,93		0,50	
Зона 1(3)					
182	383 485,90	69 341,70	Аналитический метод	0,50	—
183	383 489,55	69 351,42		0,50	
184	383 615,19	69 688,92		0,50	
185	383 747,93	70 045,11		0,50	
186	383 892,05	70 431,81		0,50	
187	384 028,04	70 796,76		0,50	
188	384 162,30	71 166,57		0,50	
189	384 291,96	71 523,24		0,50	
190	384 425,82	71 891,10		0,50	
191	384 558,35	72 245,61		0,50	
192	384 556,20	72 246,92		0,50	
193	384 710,89	72 556,23		0,50	
194	384 868,43	72 869,22		0,50	
195	385 020,93	73 168,98		0,50	
196	385 142,20	73 540,56		0,50	
197	385 270,47	73 932,15		0,50	
198	385 387,06	74 288,49		0,50	
199	385 512,66	74 671,65		0,50	
200	385 512,76	74 671,96		0,50	
201	385 498,79	74 678,84		0,50	
202	385 495,71	74 682,92		0,50	
203	385 486,41	74 688,76		0,50	
204	385 485,08	74 692,66		0,50	

Раздел 2

Сведения о местоположении границ объекта					
1	2	3	4	5	6
205	385 482,88	74 690,98	Аналитический метод	0,50	—
206	385 456,10	74 707,83		0,50	
207	385 450,89	74 691,90		0,50	
208	385 325,30	74 308,71		0,50	
209	385 208,70	73 952,37		0,50	
210	385 080,44	73 560,81		0,50	
211	384 957,07	73 200,93		0,50	
212	384 810,38	72 898,47		0,50	
213	384 652,80	72 585,39		0,50	
214	384 500,54	72 280,91		0,50	
215	384 497,22	72 282,93		0,50	
216	384 364,74	71 913,33		0,50	
217	384 230,88	71 545,44		0,50	
218	384 101,20	71 188,77		0,50	
219	383 967,03	70 819,20		0,50	
220	383 831,14	70 454,52		0,50	
221	383 687,02	70 067,82		0,50	
222	383 554,27	69 711,60		0,50	
223	383 428,63	69 374,10		0,50	
224	383 422,35	69 357,24		0,50	
225	383 485,60	69 341,77		0,50	
182	383 485,90	69 341,70		0,50	
Зона 1(4)					
226	385 518,44	74 689,35	Аналитический метод	0,50	—
227	385 615,98	74 987,70		0,50	
228	385 764,80	75 442,14		0,50	
229	385 886,07	75 812,49		0,50	
230	386 027,70	76 245,51		0,50	
231	386 123,13	76 536,72		0,50	
232	386 252,22	76 931,31		0,50	
233	386 419,79	77 443,50		0,50	
234	386 531,34	77 784,51		0,50	
235	386 667,12	78 199,74		0,50	
236	386 805,09	78 620,85		0,50	
237	386 931,44	79 006,20		0,50	
238	387 059,13	79 395,84		0,50	
239	387 183,35	79 773,78		0,50	
240	387 318,38	80 185,71		0,50	
241	387 436,88	80 547,87		0,50	
242	387 565,39	80 940,33		0,50	
243	387 697,79	81 343,41		0,50	
244	387 822,66	81 725,31		0,50	
245	387 954,51	82 127,58		0,50	
246	388 084,98	82 526,31		0,50	
247	388 211,08	82 911,60		0,50	
248	388 335,56	83 291,22		0,50	
249	388 460,69	83 672,43		0,50	
250	388 572,75	84 014,76		0,50	
251	388 708,45	84 428,67		0,50	
252	388 803,45	84 718,95		0,50	
253	388 925,70	85 092,84		0,50	
254	389 043,75	85 452,21		0,50	
255	389 185,49	85 886,34		0,50	
256	389 299,31	86 233,32		0,50	
257	389 438,02	86 658,12		0,50	

Раздел 2

Сведения о местоположении границ объекта					
1	2	3	4	5	6
258	389 552,07	87 004,71	Аналитический метод	0,50	—
259	389 860,45	87 089,04		0,50	
260	390 224,69	87 188,91		0,50	
261	390 588,35	87 288,48		0,50	
262	390 913,80	87 377,64		0,50	
263	391 182,94	87 451,26		0,50	
264	391 425,58	87 517,02		0,50	
265	391 661,82	87 581,73		0,50	
266	391 884,41	87 678,27		0,50	
267	392 270,12	87 643,05		0,50	
268	392 880,44	87 587,10		0,50	
269	393 163,56	87 558,24		0,50	
270	393 424,11	87 532,77		0,50	
271	393 801,45	87 549,84		0,50	
272	394 139,82	87 741,99		0,50	
273	394 488,69	87 942,90		0,50	
274	394 725,98	88 075,83		0,50	
275	395 025,48	88 246,74		0,50	
276	395 304,09	88 402,92		0,50	
277	395 365,81	88 476,76		0,50	
278	395 352,43	88 512,84		0,50	
279	395 348,05	88 545,54		0,50	
280	395 348,38	88 559,02		0,50	
281	395 260,86	88 455,03		0,50	
282	394 993,20	88 304,07		0,50	
283	394 690,57	88 137,84		0,50	
284	394 456,25	87 999,21		0,50	
285	394 107,56	87 798,42		0,50	
286	393 786,00	87 615,81		0,50	
287	393 425,85	87 599,52		0,50	
288	393 170,04	87 624,51		0,50	
289	392 886,18	87 649,83		0,50	
290	392 275,86	87 705,81		0,50	
291	391 866,63	87 743,16		0,50	
292	391 639,65	87 644,70		0,50	
293	391 408,02	87 581,28		0,50	
294	391 165,56	87 514,74		0,50	
295	390 896,60	87 440,34		0,50	
296	390 571,17	87 351,18		0,50	
297	390 207,51	87 251,58		0,50	
298	389 843,26	87 151,74		0,50	
299	389 499,31	87 057,66		0,50	
300	389 376,23	86 678,31		0,50	
301	389 237,52	86 253,54		0,50	
302	389 123,72	85 906,56		0,50	
303	388 981,98	85 472,43		0,50	
304	388 863,93	85 113,06		0,50	
305	388 741,67	84 739,14		0,50	
306	388 646,69	84 448,89		0,50	
307	388 510,98	84 035,01		0,50	
308	388 398,92	83 692,68		0,50	
309	388 273,80	83 311,47		0,50	
310	388 149,31	82 931,82		0,50	
311	388 023,19	82 546,53		0,50	
312	387 892,74	82 147,80		0,50	

Раздел 2

Сведения о местоположении границ объекта					
1	2	3	4	5	6
313	387 760,89	81 745,53	Аналитический метод	0,50	—
314	387 636,01	81 363,66		0,50	
315	387 503,64	80 960,58		0,50	
316	387 375,11	80 568,09		0,50	
317	387 256,61	80 205,93		0,50	
318	387 121,59	79 794,06		0,50	
319	386 997,38	79 416,09		0,50	
320	386 869,67	79 026,45		0,50	
321	386 743,32	78 641,10		0,50	
322	386 605,35	78 219,96		0,50	
323	386 469,56	77 804,73		0,50	
324	386 358,00	77 463,72		0,50	
325	386 190,44	76 951,53		0,50	
326	386 061,36	76 556,94		0,50	
327	385 965,93	76 265,76		0,50	
328	385 824,29	75 832,68		0,50	
329	385 703,02	75 462,36		0,50	
330	385 554,19	75 007,92		0,50	
331	385 462,62	74 727,79		0,50	
332	385 478,12	74 717,65		0,50	
226	385 518,44	74 689,35	0,50		
Зона 1(5)					
333	395 379,37	88 492,99	Аналитический метод	0,50	—
334	395 462,19	88 592,07		0,50	
335	395 636,44	88 800,63		0,50	
336	395 806,11	89 002,74		0,50	
337	396 041,06	89 282,37		0,50	
338	396 273,78	89 559,83		0,50	
339	396 265,33	89 552,82		0,50	
340	396 200,76	89 575,56		0,50	
341	395 990,64	89 324,67		0,50	
342	395 756,31	89 044,53		0,50	
343	395 586,64	88 842,39		0,50	
344	395 411,77	88 634,34		0,50	
345	395 366,46	88 580,51		0,50	
346	395 365,13	88 548,54		0,50	
347	395 368,07	88 532,29		0,50	
348	395 373,41	88 509,47		0,50	
333	395 379,37	88 492,99		0,50	

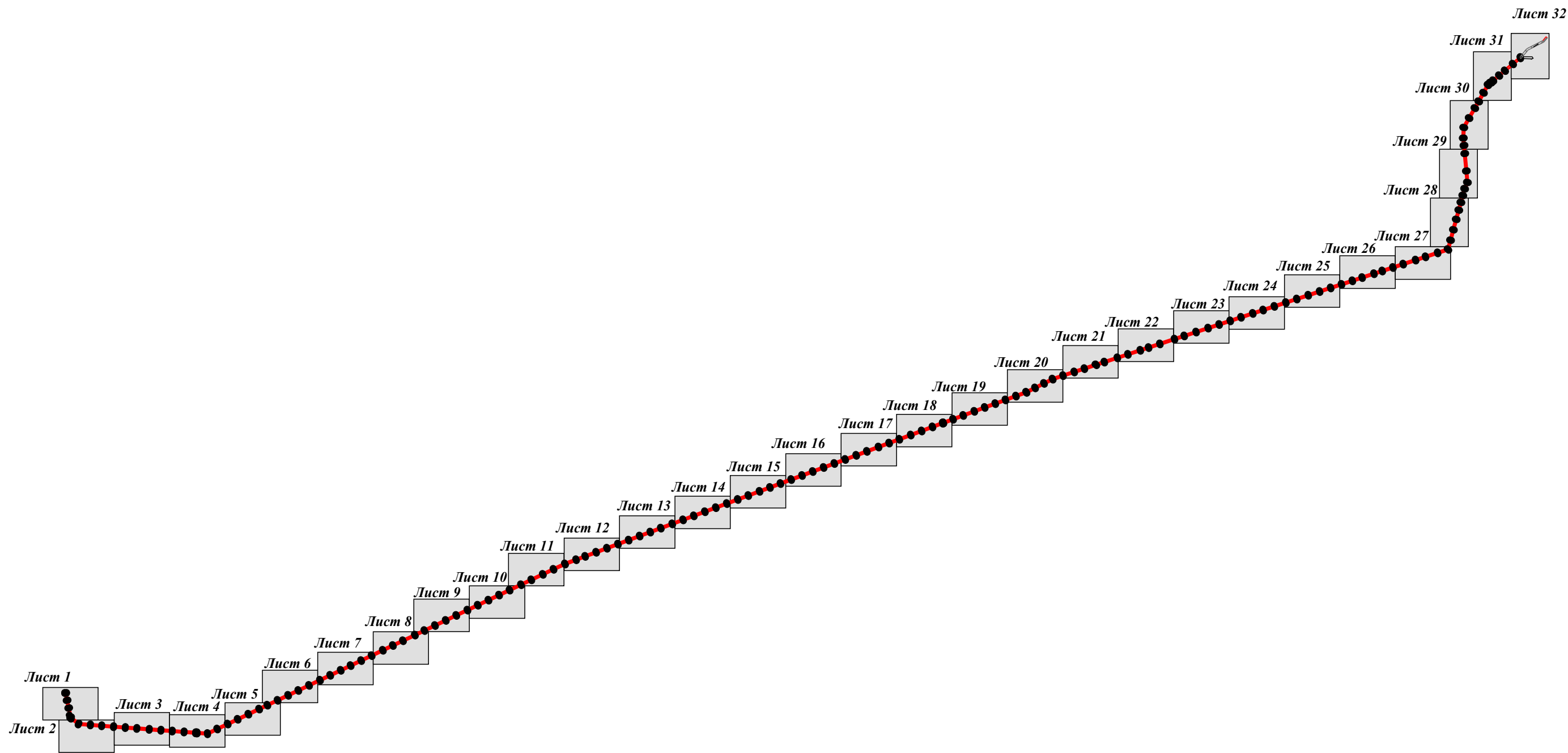
Раздел 3

Сведения о местоположении измененных (уточненных) границ объекта

1. Система координат МСК 167 (зона 4)

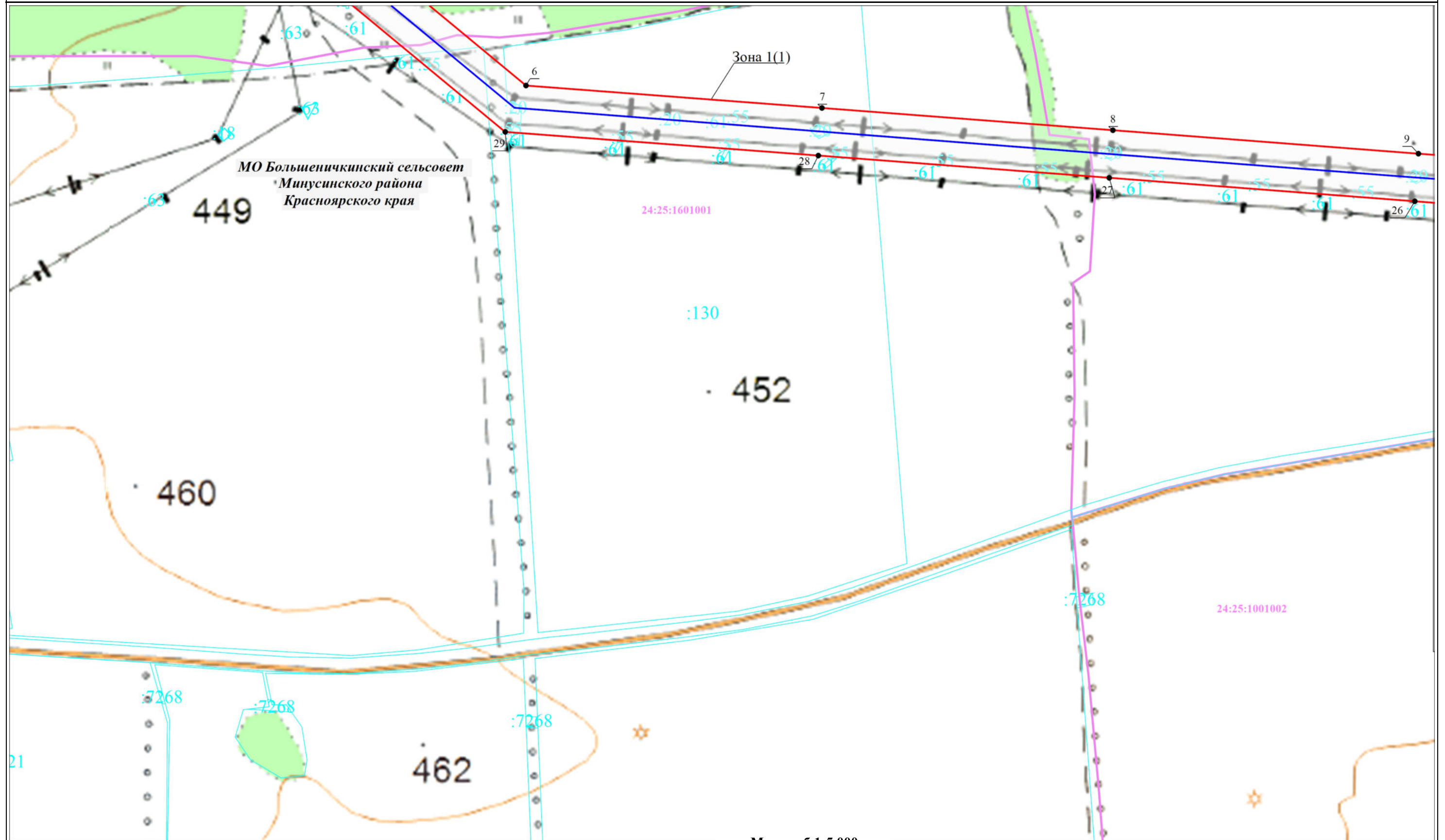
2. Сведения о характерных точках границ объекта

Обозначение характерных точек границы	Существующие координаты, м		Измененные (уточненные) координаты, м		Метод определения координат характерной точки	Средняя квадратическая погрешность положения характерной точки (Mt), м	Описание обозначения точки на местности (при наличии)
	X	Y	X	Y			
1	2	3	4	5	6	7	8
—	—	—	—	—	—	—	—
3. Сведения о характерных точках части (частей) границы объекта							
1	2	3	4	5	6	7	8
—	—	—	—	—	—	—	—



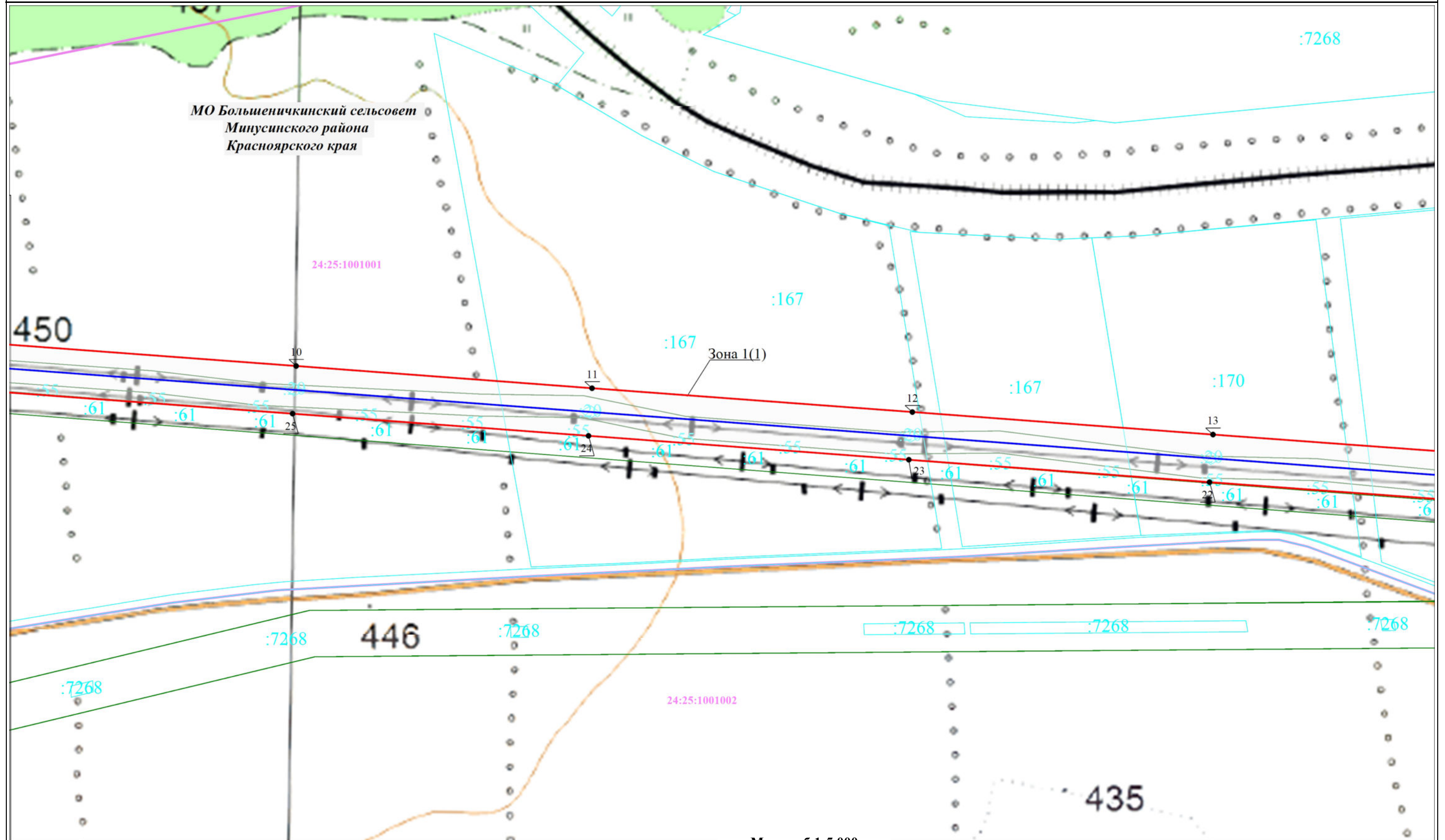
Масштаб 1:150 000

Условные обозначения:			
<div>28:16:011701</div>	- Границы и номера кадастровых кварталов, сведения о которых содержатся в ЕГРН	<div></div>	- Установленные границы административно-территориальных образований, сведения о которых содержатся в ЕГРН
<div>18</div>	- Границы и кадастровые номера земельных участков, сведения о которых содержатся в ЕГРН	<div></div>	- Местоположение инженерного сооружения - воздушная ЛЭП высокого напряжения 220 кВ Д-26 ПС "Крупская" - ПС "Курагино"
		<div>3</div>	- Проектные границы публичного сервитута и характерные точки
		<div></div>	- Границы охранной зоны сооружения - воздушная ЛЭП высокого напряжения 220 кВ Д-26 ПС "Крупская" - ПС "Курагино"



Условные обозначения:

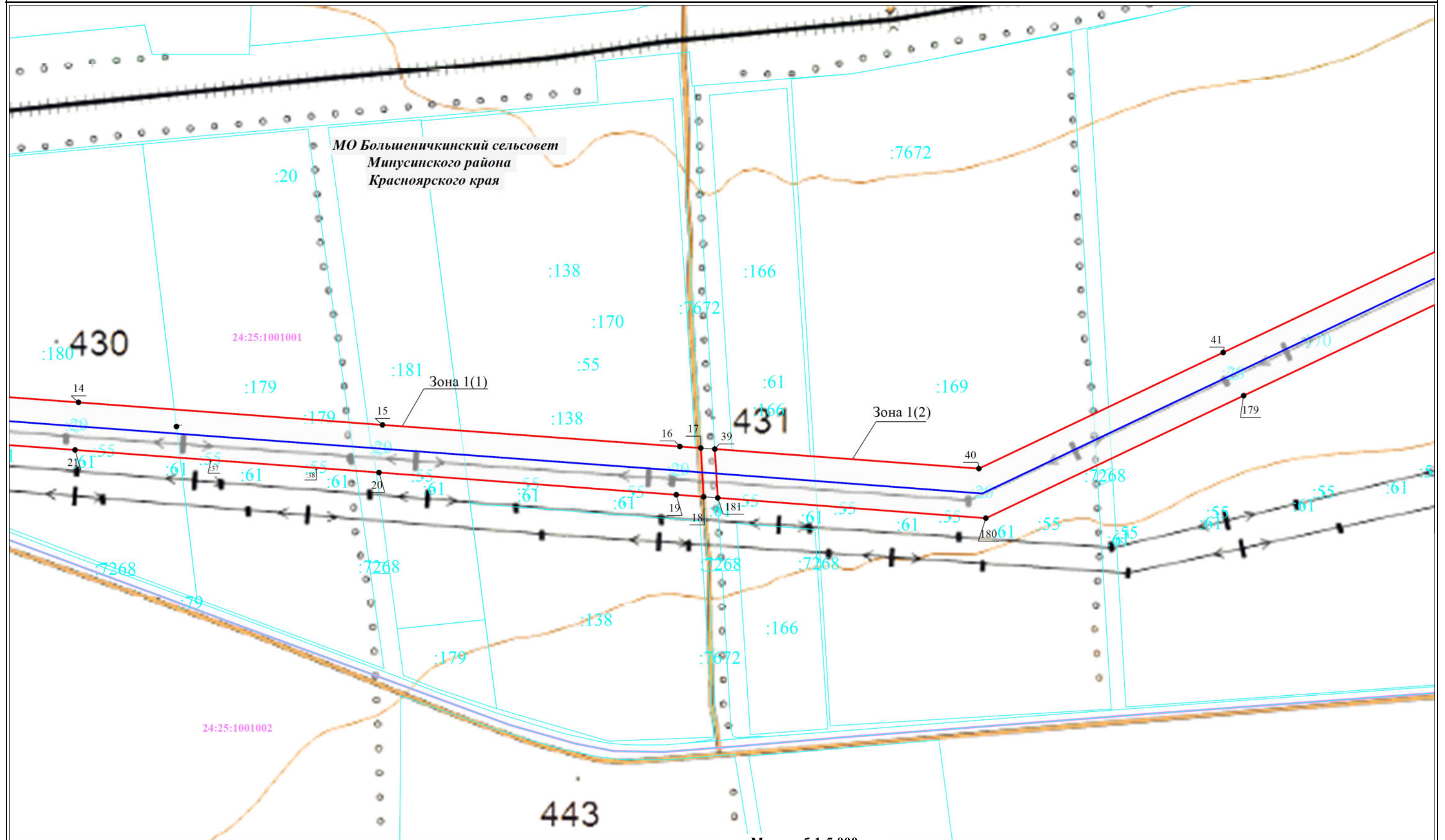
- | | | |
|--|---|---|
| <p>28:16:011701 - Границы и номера кадастровых кварталов, сведения о которых содержатся в ЕГРН</p> <p>18 - Границы и кадастровые номера земельных участков, сведения о которых содержатся в ЕГРН</p> | <p>— - Установленные границы административно-территориальных образований, сведения о которых содержатся в ЕГРН</p> <p>— - Местоположение инженерного сооружения - воздушная ЛЭП высокого напряжения 220 кВ Д-26 ПС "Крупская" - ПС "Курагино"</p> | <p>3 - Проектные границы публичного сервитута и характерные точки</p> <p>/ / - Границы охранной зоны сооружения - воздушная ЛЭП высокого напряжения 220 кВ Д-26 ПС "Крупская" - ПС "Курагино"</p> |
|--|---|---|



Масштаб 1:5 000

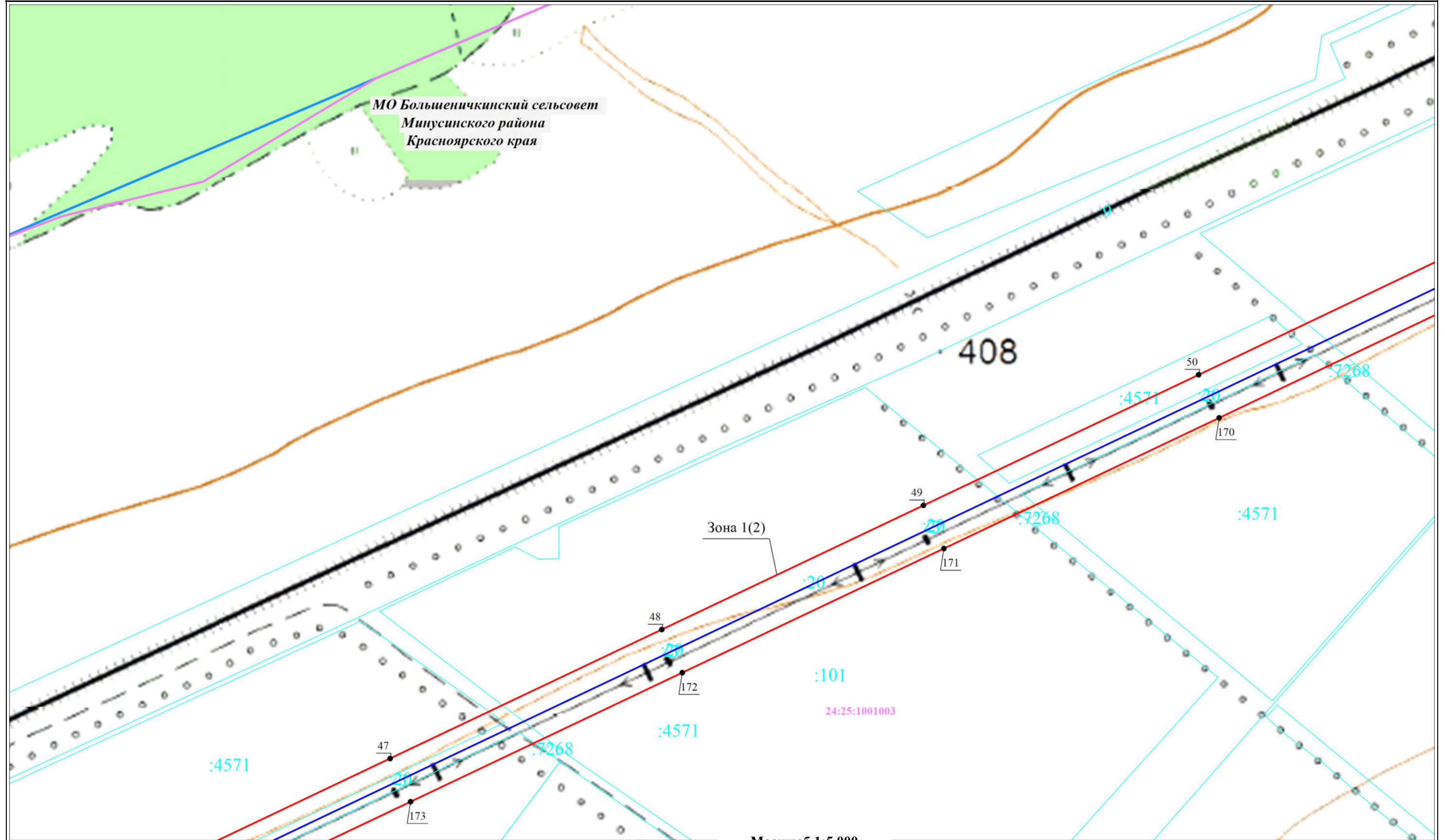
Условные обозначения:

- | | | |
|--|---|---|
| <p>28:16:011701 - Границы и номера кадастровых кварталов, сведения о которых содержатся в ЕГРН</p> <p>18 - Границы и кадастровые номера земельных участков, сведения о которых содержатся в ЕГРН</p> | <p>— - Установленные границы административно-территориальных образований, сведения о которых содержатся в ЕГРН</p> <p>— - Местоположение инженерного сооружения - воздушная ЛЭП высокого напряжения 220 кВ Д-26 ПС "Крупская" - ПС "Курагино"</p> | <p>3 - Проектные границы публичного сервитута и характерные точки</p> <p>— - Границы охранной зоны сооружения - воздушная ЛЭП высокого напряжения 220 кВ Д-26 ПС "Крупская" - ПС "Курагино"</p> |
|--|---|---|



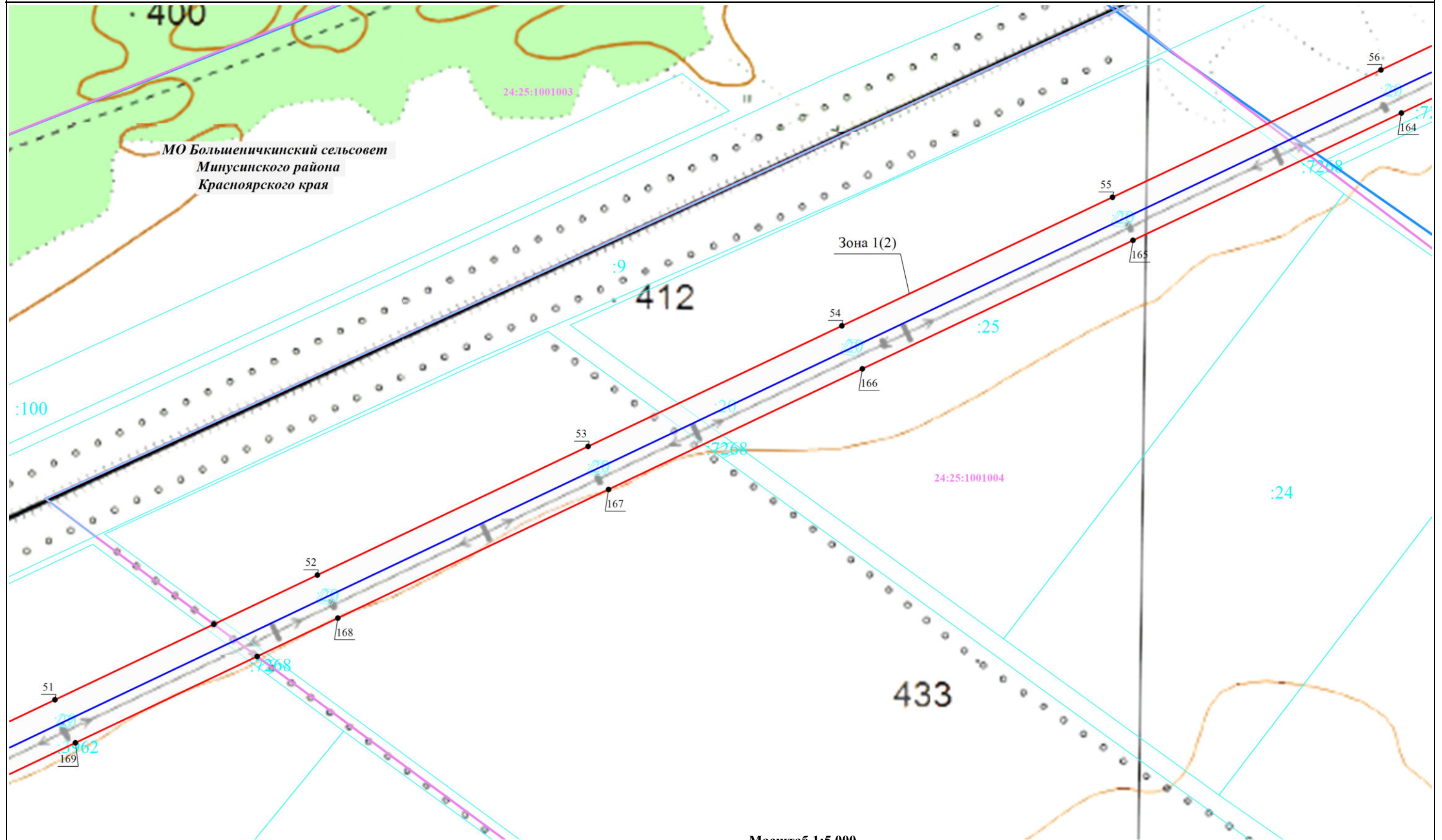
Условные обозначения:

- | | | |
|---|---|---|
| <p>28:16:011701 - Границы и номера кадастровых кварталов, сведения о которых содержатся в ЕГРН</p> <p>18 - Границы и кадастровые номера земельных участков, сведения о которых содержатся в ЕГРН</p> | <p>— - Установленные границы административно-территориальных образований, сведения о которых содержатся в ЕГРН</p> <p>— - Местоположение инженерного сооружения - воздушная ЛЭП высокого напряжения 220 кВ Д-26 ПС "Крупская" - ПС "Курагино"</p> | <p>3 - Проектные границы публичного сервитута и характерные точки</p> <p>/ / - Границы охранной зоны сооружения - воздушная ЛЭП высокого напряжения 220 кВ Д-26 ПС "Крупская" - ПС "Курагино"</p> |
|---|---|---|



Условные обозначения:

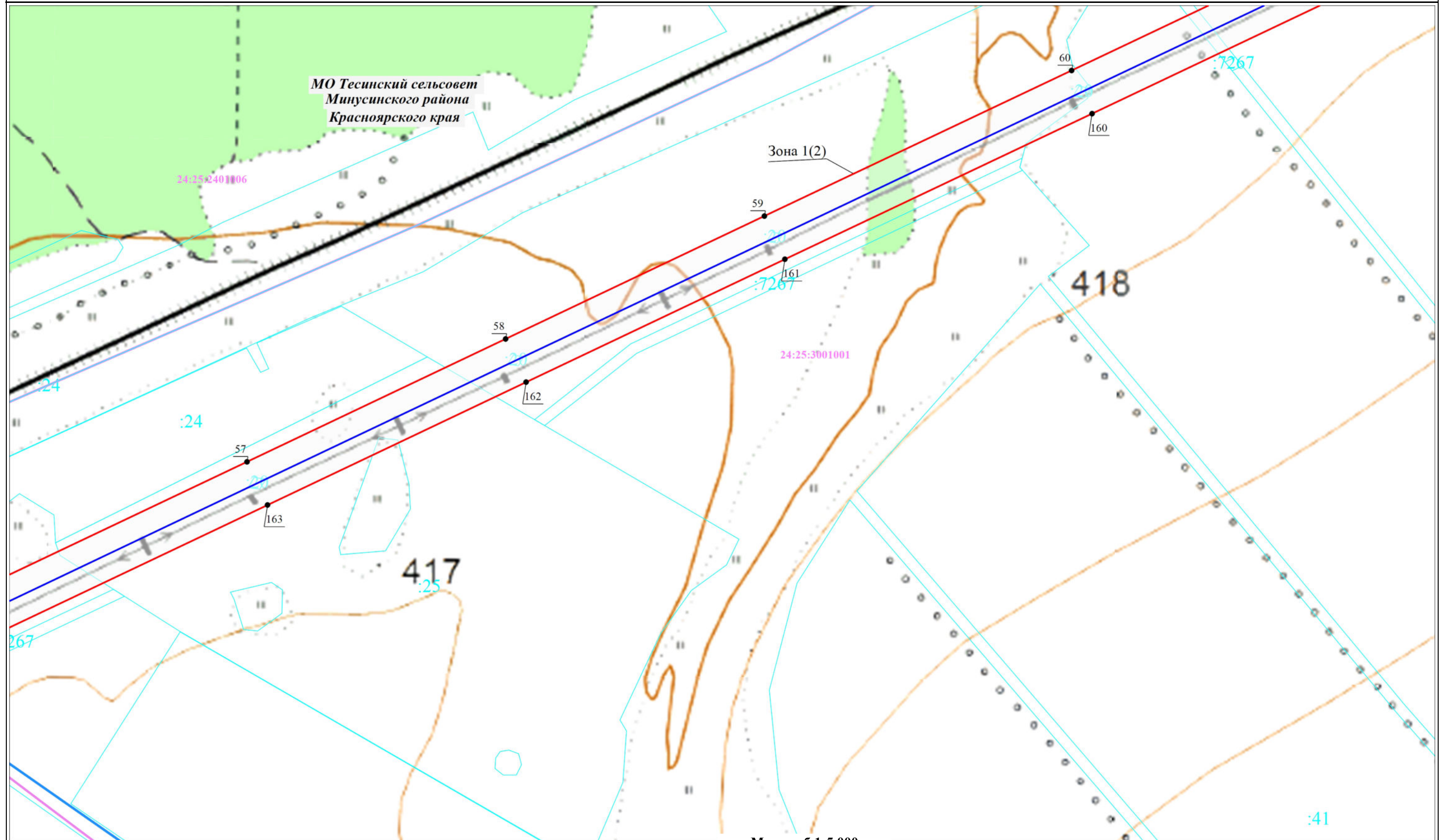
- | | | |
|--|---|---|
| <p>28:16:011701 - Границы и номера кадастровых кварталов, сведения о которых содержатся в ЕГРН</p> <p>18 - Границы и кадастровые номера земельных участков, сведения о которых содержатся в ЕГРН</p> | <p>— — — — — - Установленные границы административно-территориальных образований, сведения о которых содержатся в ЕГРН</p> <p>— — — — — - Местоположение инженерного сооружения - воздушная ЛЭП высокого напряжения 220 кВ Д-26 ПС "Крупская" - ПС "Курагино"</p> | <p>3 - Проектные границы публичного сервитута и характерные точки</p> <p>— — — — — - Границы охранной зоны сооружения - воздушная ЛЭП высокого напряжения 220 кВ Д-26 ПС "Крупская" - ПС "Курагино"</p> |
|--|---|---|



Масштаб 1:5 000

Условные обозначения:

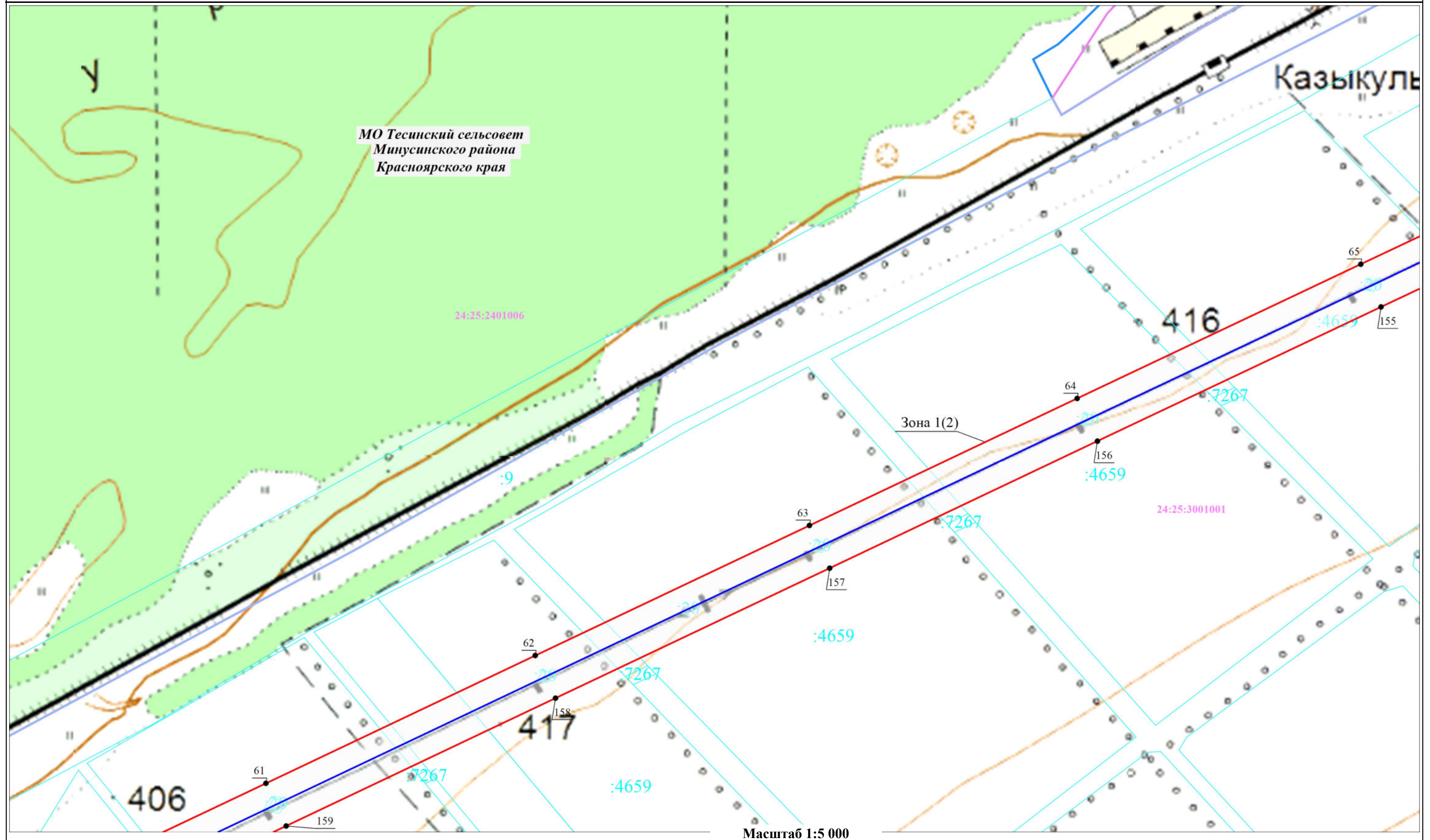
- | | | | | | |
|--------------|---|--|---|---|--|
| 28:16:011701 | - Границы и номера кадастровых кварталов, сведения о которых содержатся в ЕГРН | | - Установленные границы административно-территориальных образований, сведения о которых содержатся в ЕГРН | 3 | - Проектные границы публичного сервитута и характерные точки |
| 18 | - Границы и кадастровые номера земельных участков, сведения о которых содержатся в ЕГРН | | - Местоположение инженерного сооружения - воздушная ЛЭП высокого напряжения 220 кВ Д-26 ПС "Крупская" - ПС "Курагино" | | - Границы охранной зоны сооружения - воздушная ЛЭП высокого напряжения 220 кВ Д-26 ПС "Крупская" - ПС "Курагино" |



Масштаб 1:5 000

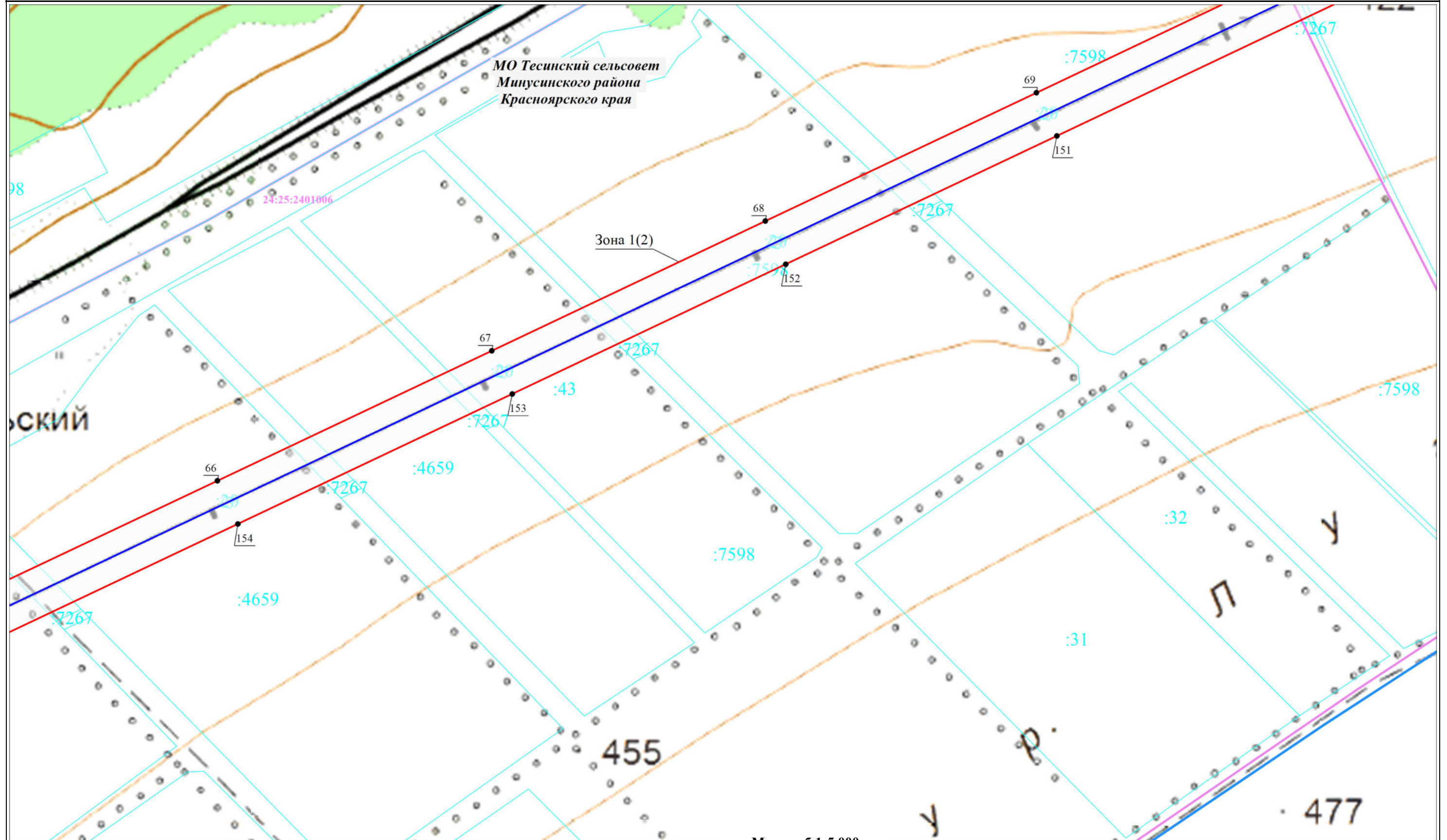
Условные обозначения:

- | | | |
|--|---|---|
| <p>28:16:011701 - Границы и номера кадастровых кварталов, сведения о которых содержатся в ЕГРН</p> <p>18 - Границы и кадастровые номера земельных участков, сведения о которых содержатся в ЕГРН</p> | <p>— - Установленные границы административно-территориальных образований, сведения о которых содержатся в ЕГРН</p> <p>— - Местоположение инженерного сооружения - воздушная ЛЭП высокого напряжения 220 кВ Д-26 ПС "Крупская" - ПС "Курагино"</p> | <p>— 3 - Проектные границы публичного сервитута и характерные точки</p> <p>— - Границы охранной зоны сооружения - воздушная ЛЭП высокого напряжения 220 кВ Д-26 ПС "Крупская" - ПС "Курагино"</p> |
|--|---|---|



Условные обозначения:

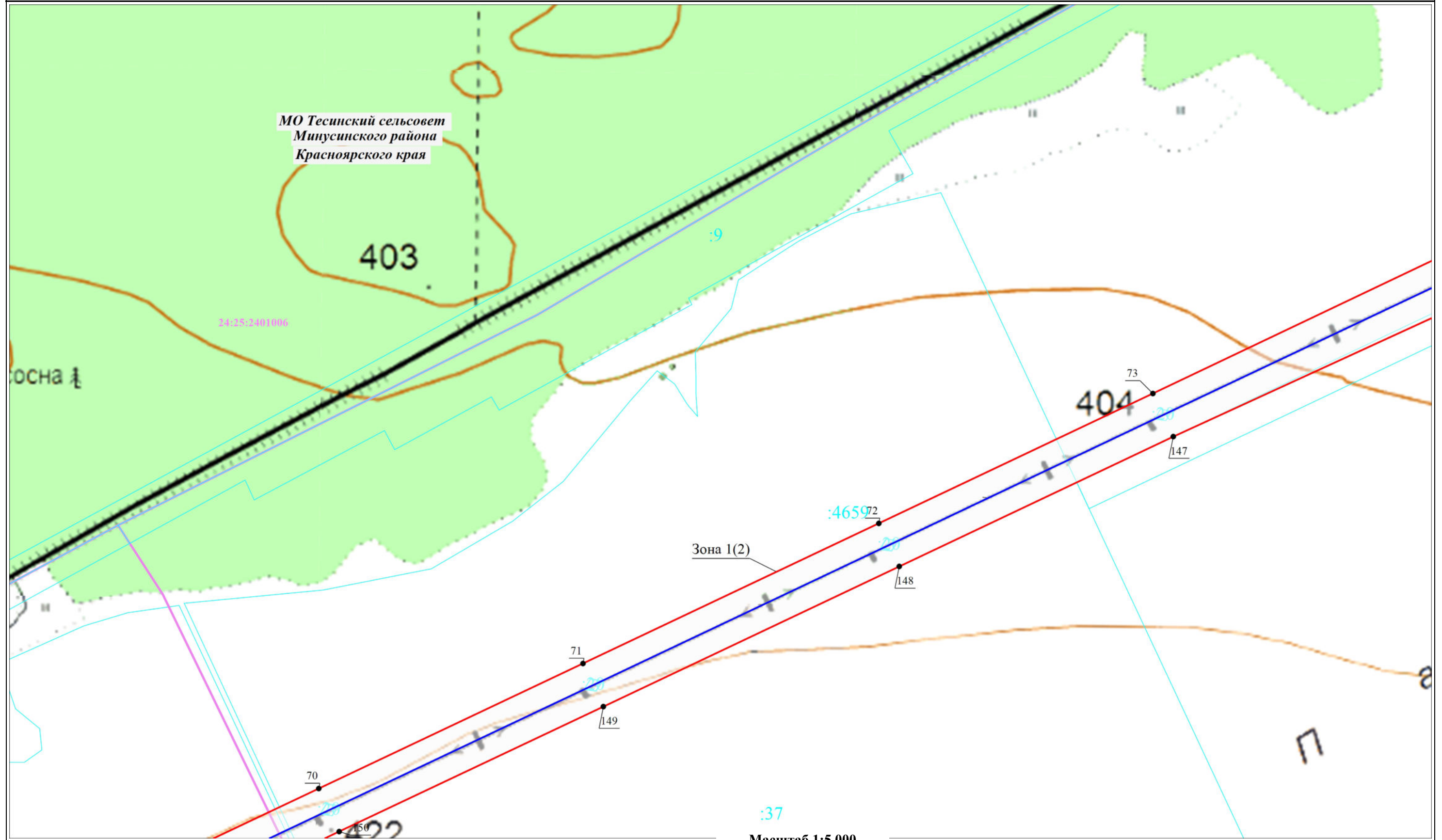
- | | | |
|--|---|---|
| <p>28:16:011701 - Границы и номера кадастровых кварталов, сведения о которых содержатся в ЕГРН</p> <p>18 - Границы и кадастровые номера земельных участков, сведения о которых содержатся в ЕГРН</p> | <p>— — — — — - Установленные границы административно-территориальных образований, сведения о которых содержатся в ЕГРН</p> <p>— — — — — - Местоположение инженерного сооружения - воздушная ЛЭП высокого напряжения 220 кВ Д-26 ПС "Крупская" - ПС "Курагино"</p> | <p>3 - Проектные границы публичного сервитута и характерные точки</p> <p>— — — — — - Границы охранной зоны сооружения - воздушная ЛЭП высокого напряжения 220 кВ Д-26 ПС "Крупская" - ПС "Курагино"</p> |
|--|---|---|



Масштаб 1:5 000

Условные обозначения:

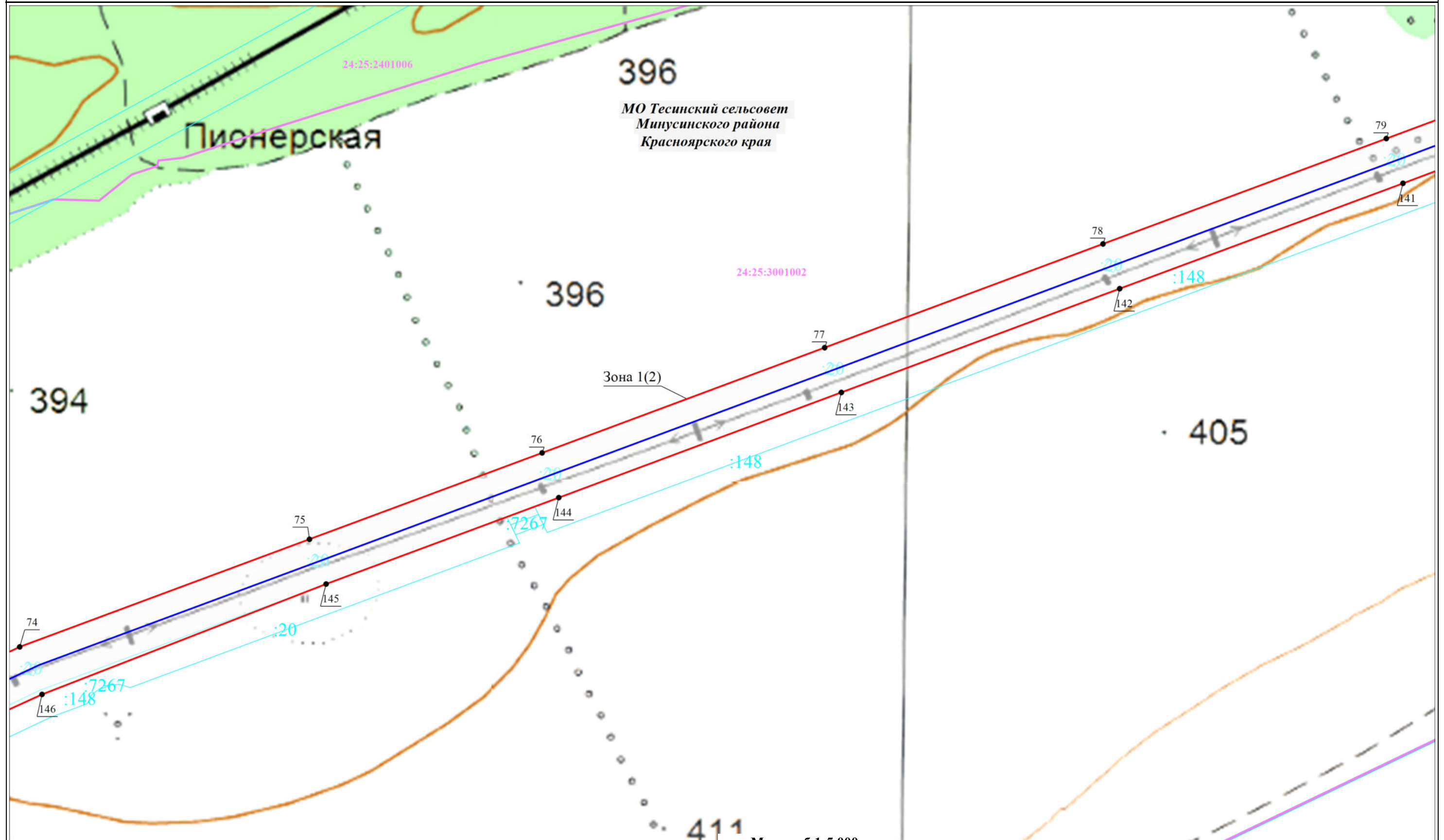
- | | | |
|--|---|---|
| <p>28:16:011701 - Границы и номера кадастровых кварталов, сведения о которых содержатся в ЕГРН</p> <p>18 - Границы и кадастровые номера земельных участков, сведения о которых содержатся в ЕГРН</p> | <p>— - Установленные границы административно-территориальных образований, сведения о которых содержатся в ЕГРН</p> <p>— - Местоположение инженерного сооружения - воздушная ЛЭП высокого напряжения 220 кВ Д-26 ПС "Крупская" - ПС "Курагино"</p> | <p>— 3 - Проектные границы публичного сервитута и характерные точки</p> <p>— - Границы охранной зоны сооружения - воздушная ЛЭП высокого напряжения 220 кВ Д-26 ПС "Крупская" - ПС "Курагино"</p> |
|--|---|---|



Масштаб 1:5 000

Условные обозначения:

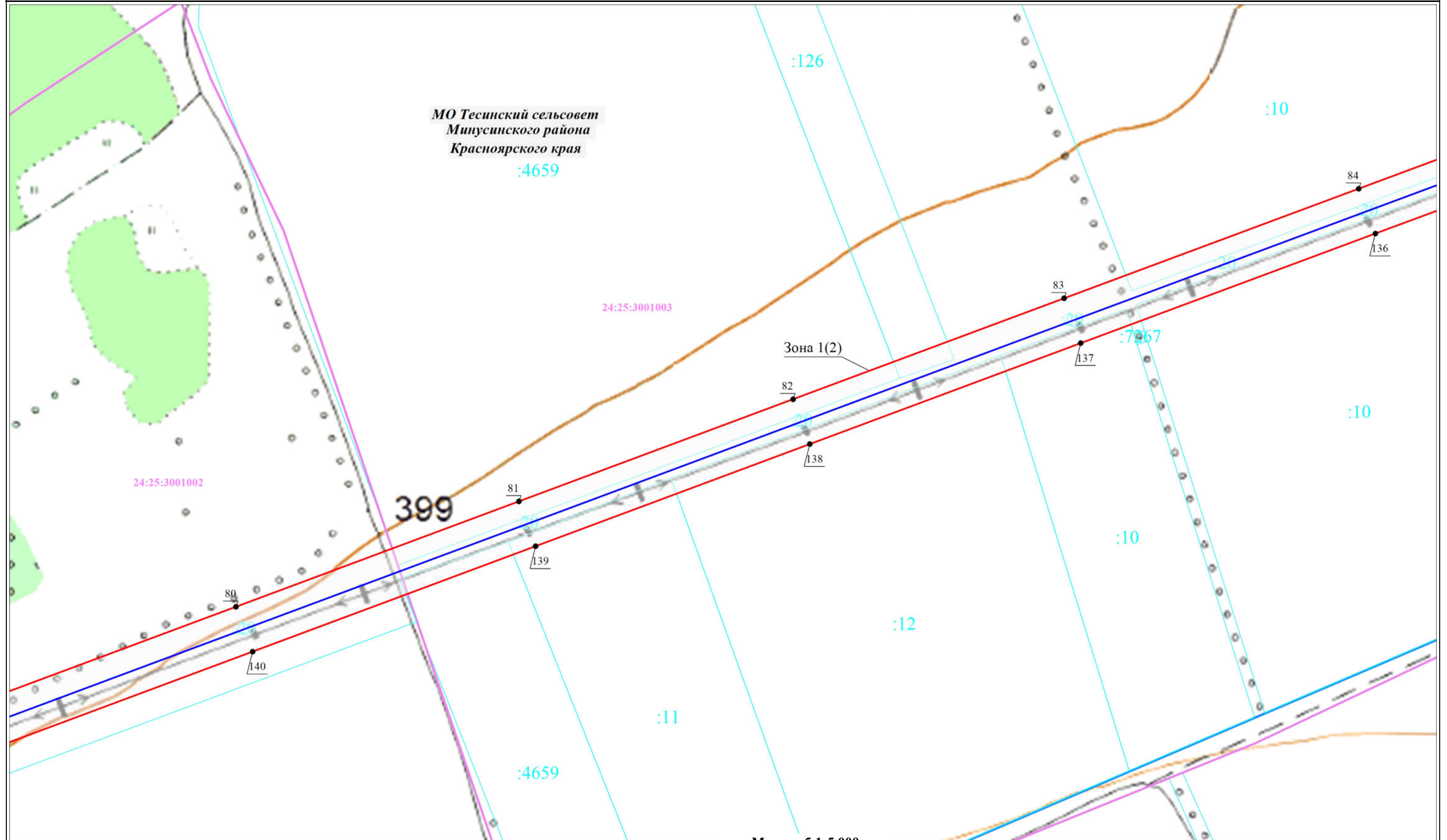
- | | | |
|--|---|---|
| <p>28:16:011701 - Границы и номера кадастровых кварталов, сведения о которых содержатся в ЕГРН</p> <p>18 - Границы и кадастровые номера земельных участков, сведения о которых содержатся в ЕГРН</p> | <p>— - Установленные границы административно-территориальных образований, сведения о которых содержатся в ЕГРН</p> <p>— - Местоположение инженерного сооружения - воздушная ЛЭП высокого напряжения 220 кВ Д-26 ПС "Крупская" - ПС "Курагино"</p> | <p>3 - Проектные границы публичного сервитута и характерные точки</p> <p>— - Границы охранной зоны сооружения - воздушная ЛЭП высокого напряжения 220 кВ Д-26 ПС "Крупская" - ПС "Курагино"</p> |
|--|---|---|



Масштаб 1:5 000

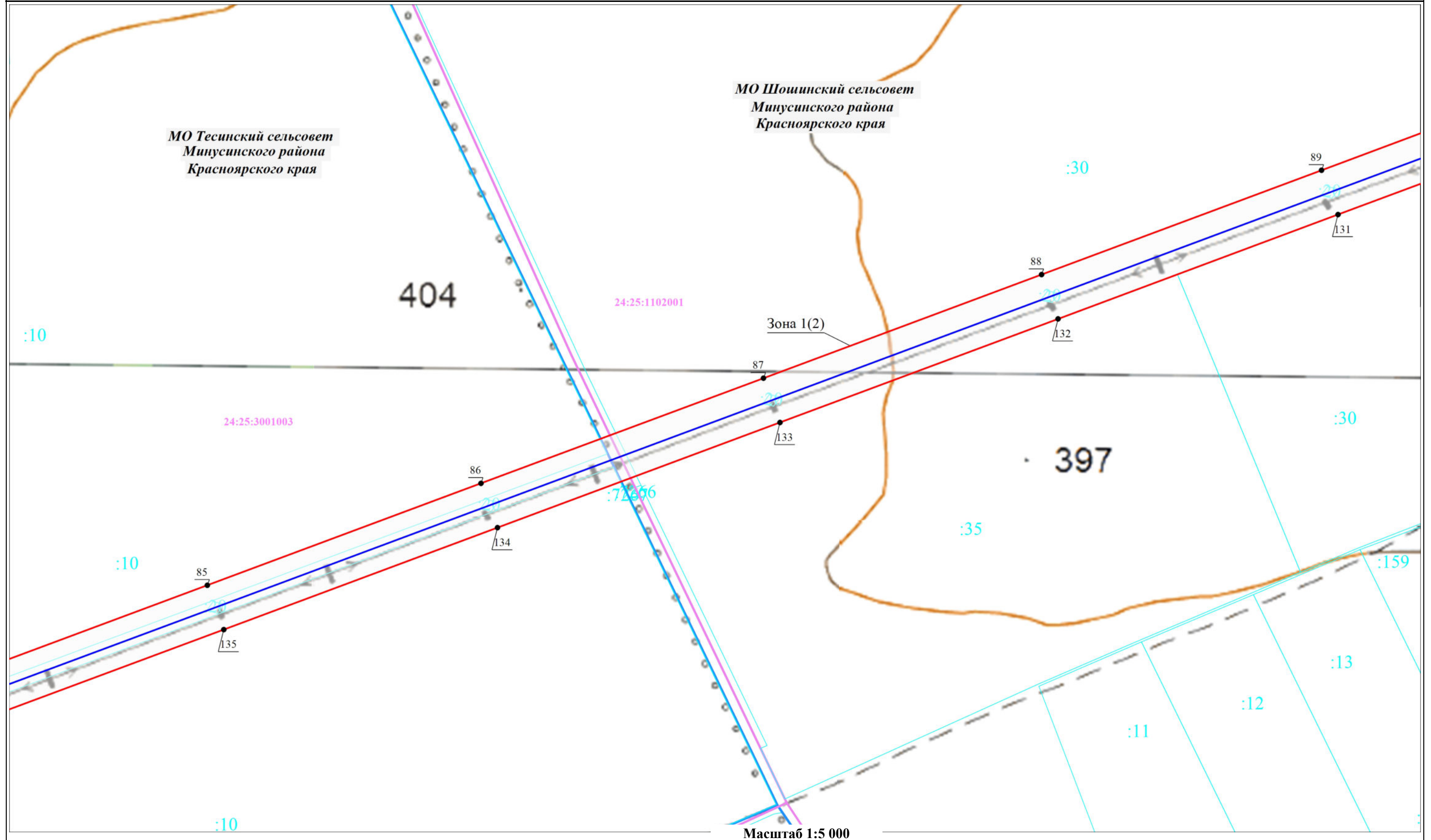
Условные обозначения:

- | | | |
|--|---|---|
| <p>28:16:011701 - Границы и номера кадастровых кварталов, сведения о которых содержатся в ЕГРН</p> <p>18 - Границы и кадастровые номера земельных участков, сведения о которых содержатся в ЕГРН</p> | <p>— - Установленные границы административно-территориальных образований, сведения о которых содержатся в ЕГРН</p> <p>— - Местоположение инженерного сооружения - воздушная ЛЭП высокого напряжения 220 кВ Д-26 ПС "Крупская" - ПС "Курагино"</p> | <p>3 - Проектные границы публичного сервитута и характерные точки</p> <p>— - Границы охранной зоны сооружения - воздушная ЛЭП высокого напряжения 220 кВ Д-26 ПС "Крупская" - ПС "Курагино"</p> |
|--|---|---|



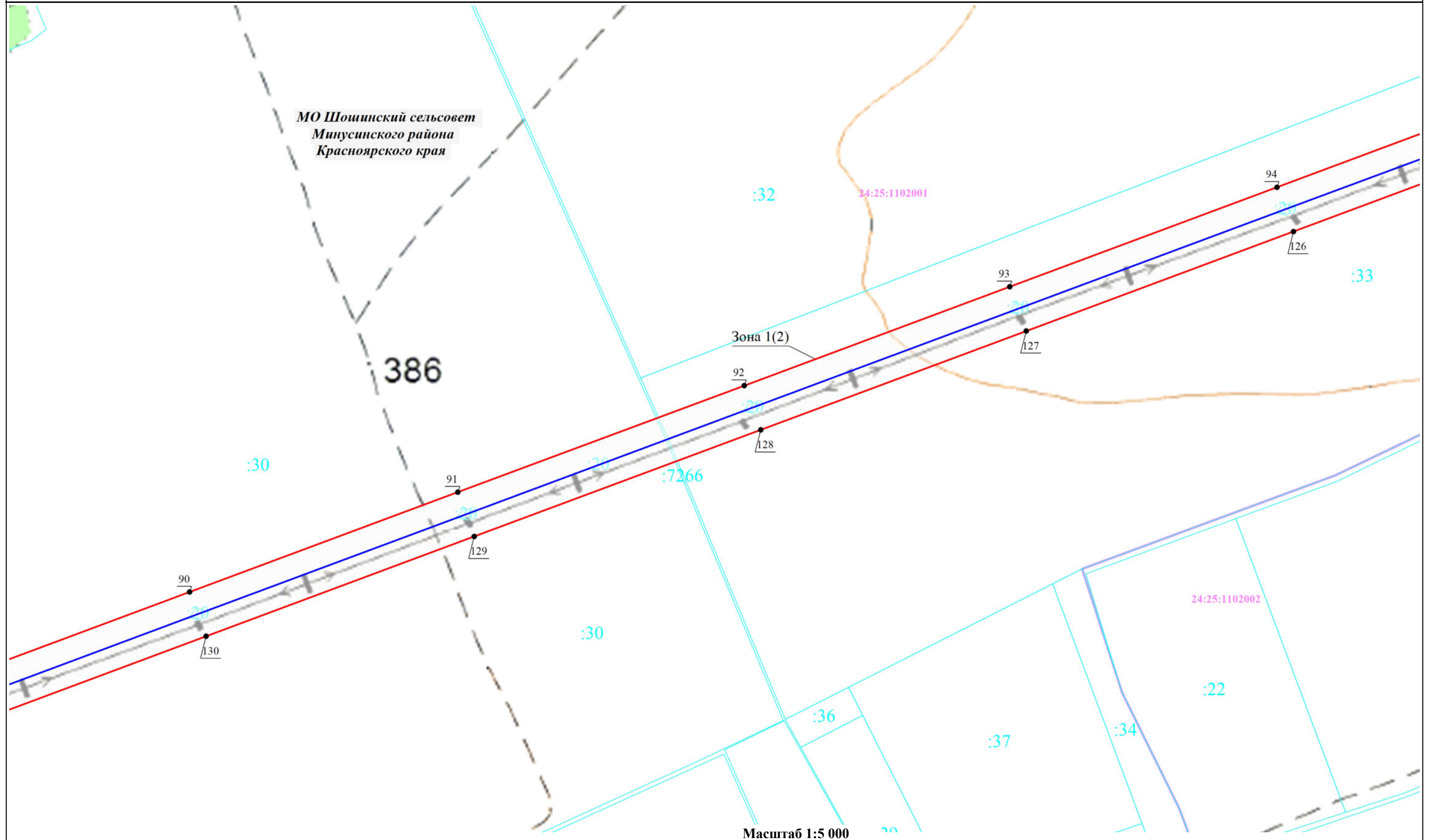
Условные обозначения:

- | | | | | | |
|--------------|---|--|---|---|--|
| 28:16:011701 | - Границы и номера кадастровых кварталов, сведения о которых содержатся в ЕГРН | | - Установленные границы административно-территориальных образований, сведения о которых содержатся в ЕГРН | 3 | - Проектные границы публичного сервитута и характерные точки |
| 18 | - Границы и кадастровые номера земельных участков, сведения о которых содержатся в ЕГРН | | - Местоположение инженерного сооружения - воздушная ЛЭП высокого напряжения 220 кВ Д-26 ПС "Крупская" - ПС "Курагино" | | - Границы охранной зоны сооружения - воздушная ЛЭП высокого напряжения 220 кВ Д-26 ПС "Крупская" - ПС "Курагино" |



Условные обозначения:

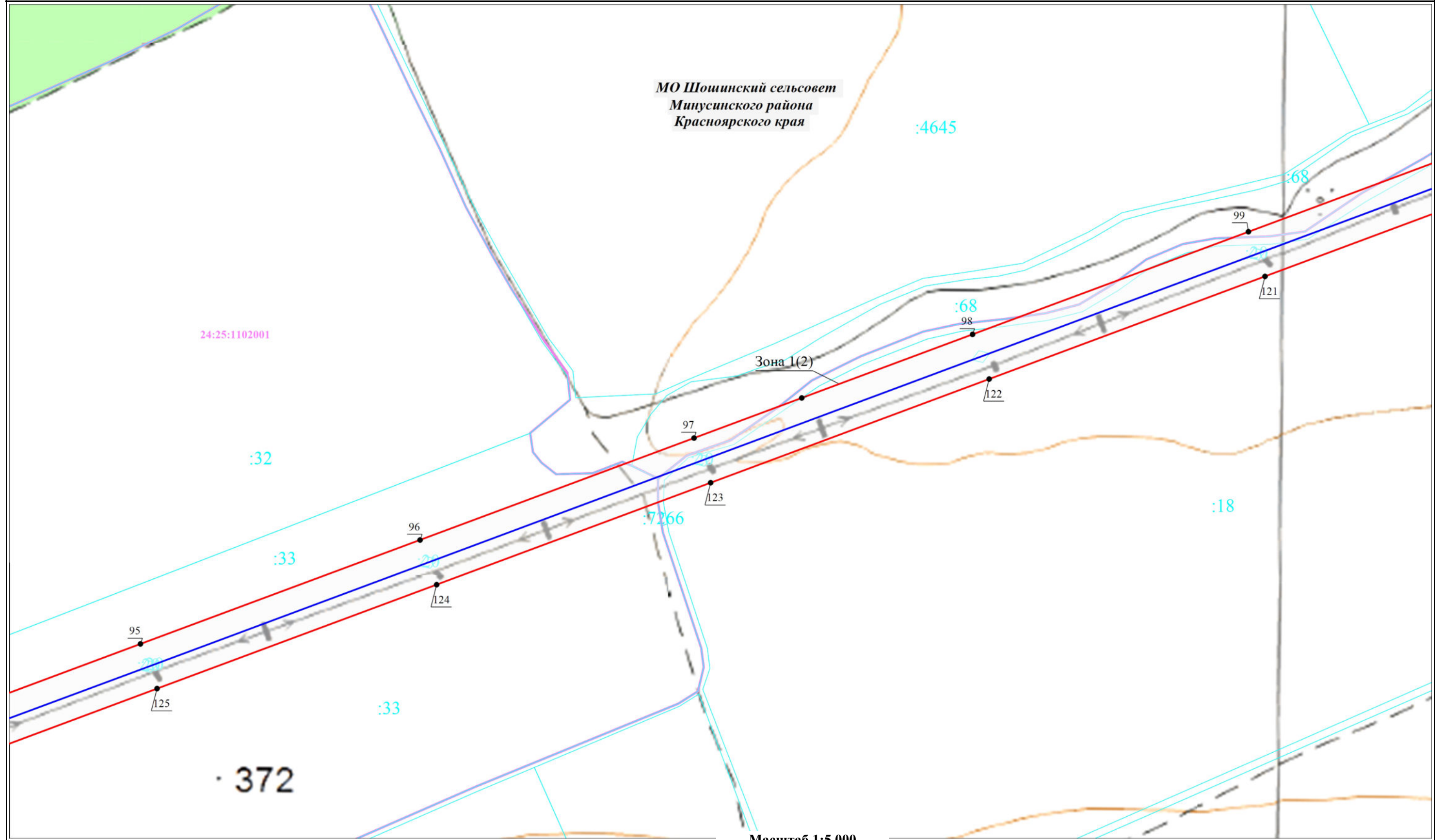
- | | | |
|--|---|---|
| <p>28:16:011701 - Границы и номера кадастровых кварталов, сведения о которых содержатся в ЕГРН</p> <p>18 - Границы и кадастровые номера земельных участков, сведения о которых содержатся в ЕГРН</p> | <p>— - Установленные границы административно-территориальных образований, сведения о которых содержатся в ЕГРН</p> <p>— - Местоположение инженерного сооружения - воздушная ЛЭП высокого напряжения 220 кВ Д-26 ПС "Крупская" - ПС "Курагино"</p> | <p>3 - Проектные границы публичного сервитута и характерные точки</p> <p>— - Границы охранной зоны сооружения - воздушная ЛЭП высокого напряжения 220 кВ Д-26 ПС "Крупская" - ПС "Курагино"</p> |
|--|---|---|



Масштаб 1:5 000

Условные обозначения:

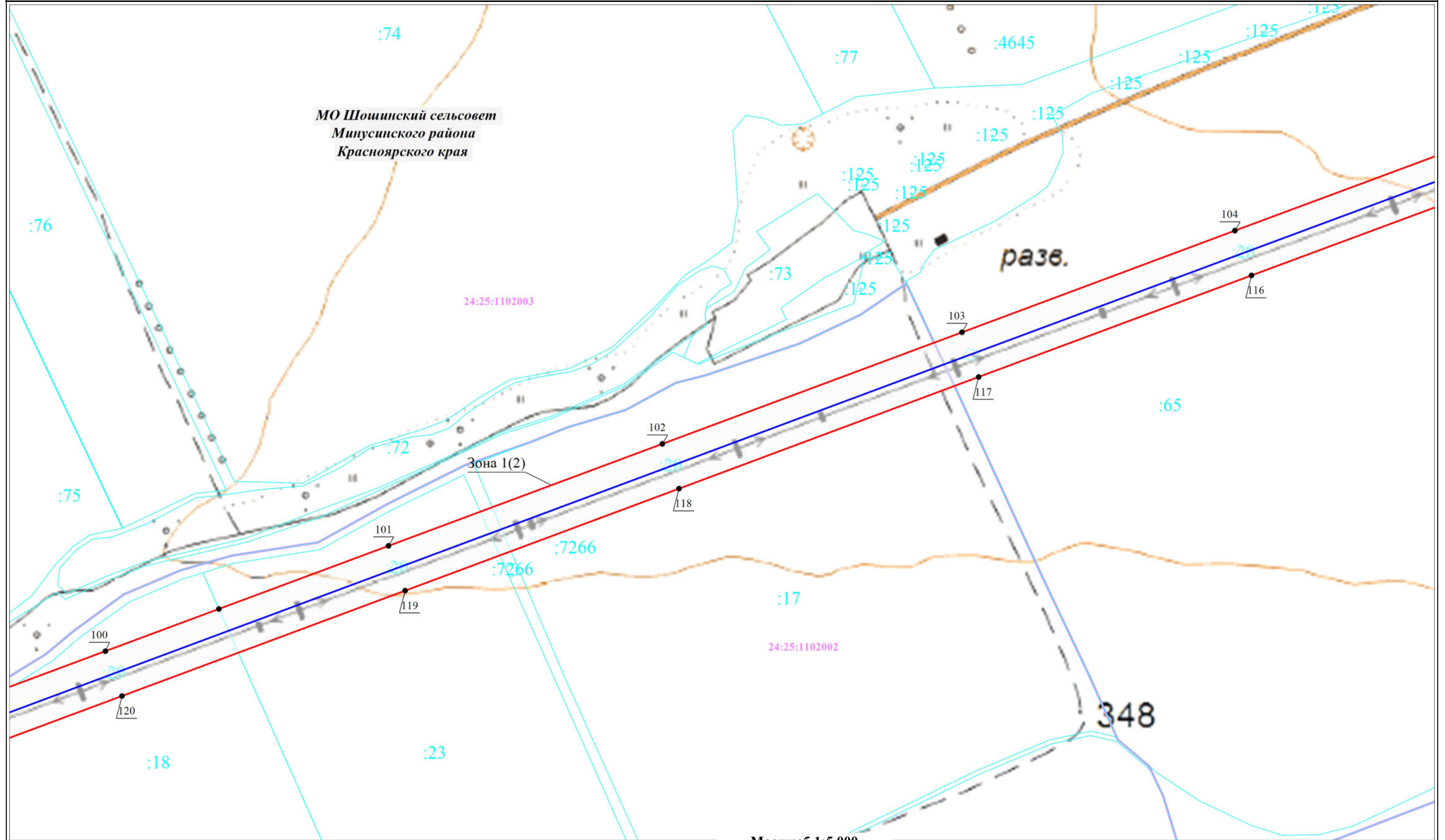
- | | | |
|--|---|---|
| <p>28:16:011701 - Границы и номера кадастровых кварталов, сведения о которых содержатся в ЕГРН</p> <p>18 - Границы и кадастровые номера земельных участков, сведения о которых содержатся в ЕГРН</p> | <p>- Установленные границы административно-территориальных образований, сведения о которых содержатся в ЕГРН</p> <p>- Местоположение инженерного сооружения - воздушная ЛЭП высокого напряжения 220 кВ Д-26 ПС "Крупская" - ПС "Курагино"</p> | <p>3 - Проектные границы публичного сервитута и характерные точки</p> <p>- Границы охранной зоны сооружения - воздушная ЛЭП высокого напряжения 220 кВ Д-26 ПС "Крупская" - ПС "Курагино"</p> |
|--|---|---|



Масштаб 1:5 000

Условные обозначения:

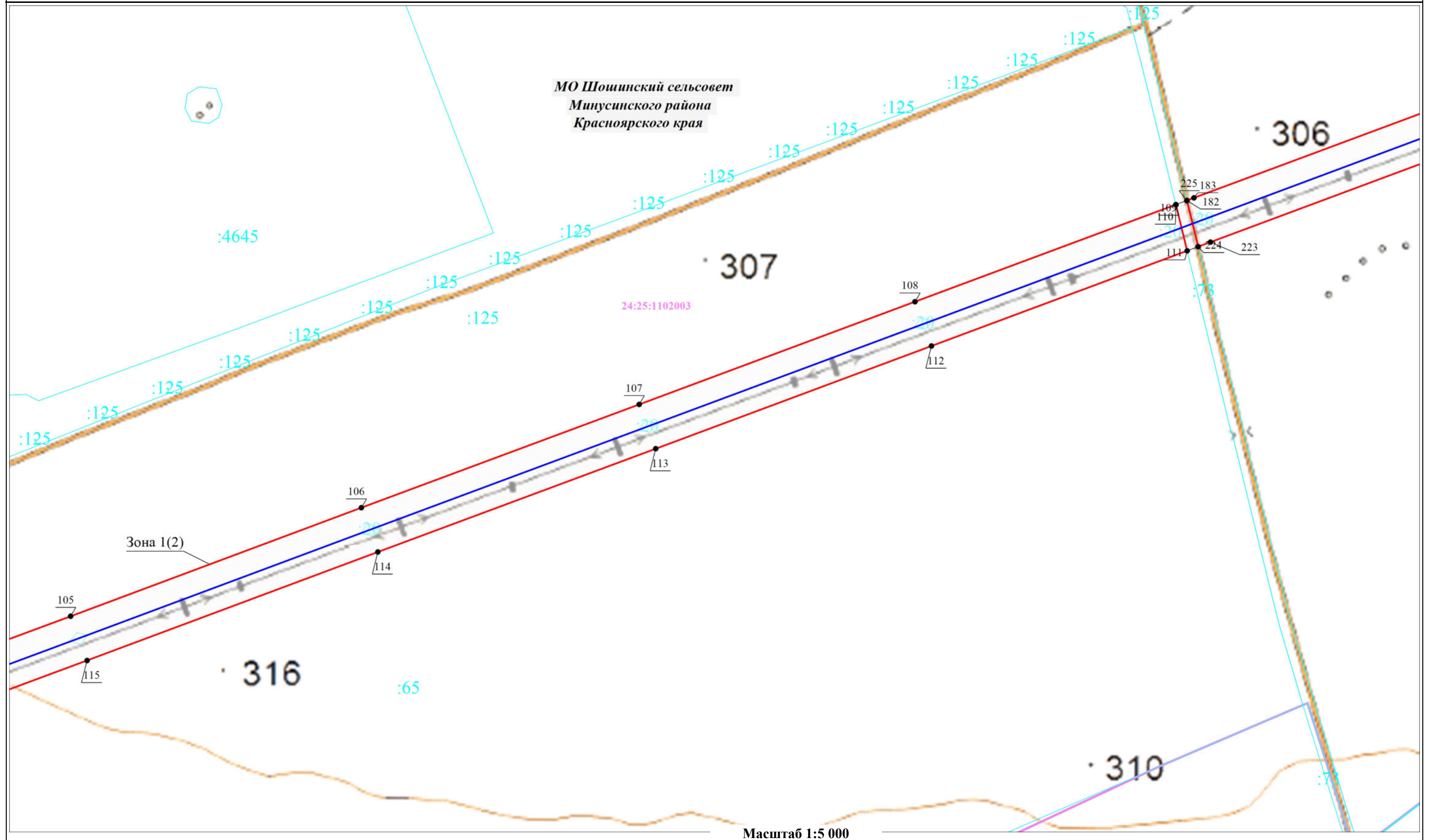
- | | | |
|--|---|--|
| <p>28:16:011701 - Границы и номера кадастровых кварталов, сведения о которых содержатся в ЕГРН</p> <p>18 - Границы и кадастровые номера земельных участков, сведения о которых содержатся в ЕГРН</p> | <p>— - Установленные границы административно-территориальных образований, сведения о которых содержатся в ЕГРН</p> <p>— - Местоположение инженерного сооружения - воздушная ЛЭП высокого напряжения 220 кВ Д-26 ПС "Крупская" - ПС "Курагино"</p> | <p>— 3 - Проектные границы публичного сервитута и характерные точки</p> <p>3 - Границы охранной зоны сооружения - воздушная ЛЭП высокого напряжения 220 кВ Д-26 ПС "Крупская" - ПС "Курагино"</p> |
|--|---|--|



Масштаб 1:5 000

Условные обозначения:

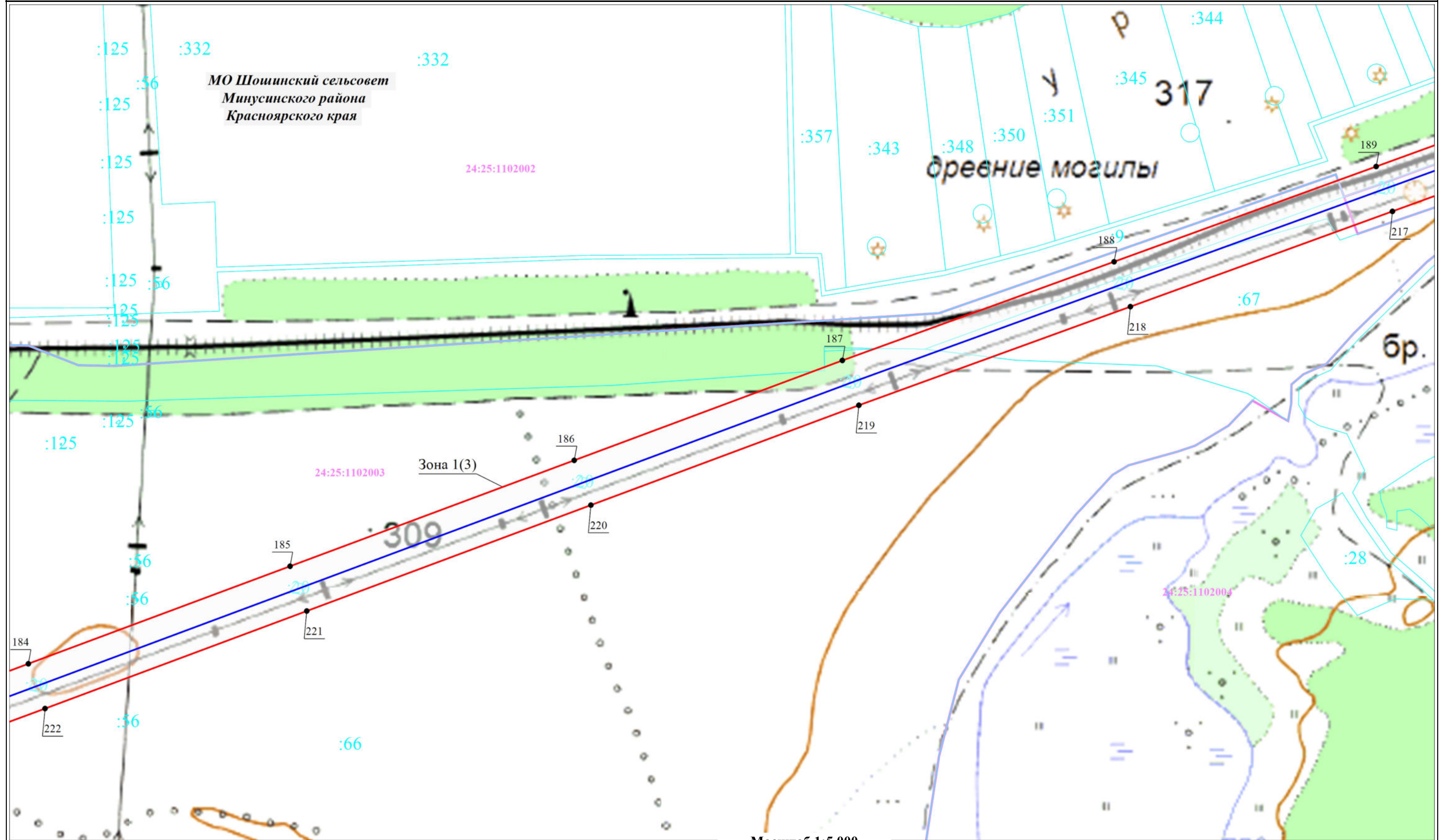
- | | | |
|--|---|--|
| <p>28:16:011701 - Границы и номера кадастровых кварталов, сведения о которых содержатся в ЕГРН</p> <p>18 - Границы и кадастровые номера земельных участков, сведения о которых содержатся в ЕГРН</p> | <p>— - Установленные границы административно-территориальных образований, сведения о которых содержатся в ЕГРН</p> <p>— - Местоположение инженерного сооружения - воздушная ЛЭП высокого напряжения 220 кВ Д-26 ПС "Крупская" - ПС "Курагино"</p> | <p>— 3 - Проектные границы публичного сервитута и характерные точки</p> <p>3 - Границы охранной зоны сооружения - воздушная ЛЭП высокого напряжения 220 кВ Д-26 ПС "Крупская" - ПС "Курагино"</p> |
|--|---|--|



Масштаб 1:5 000

Условные обозначения:

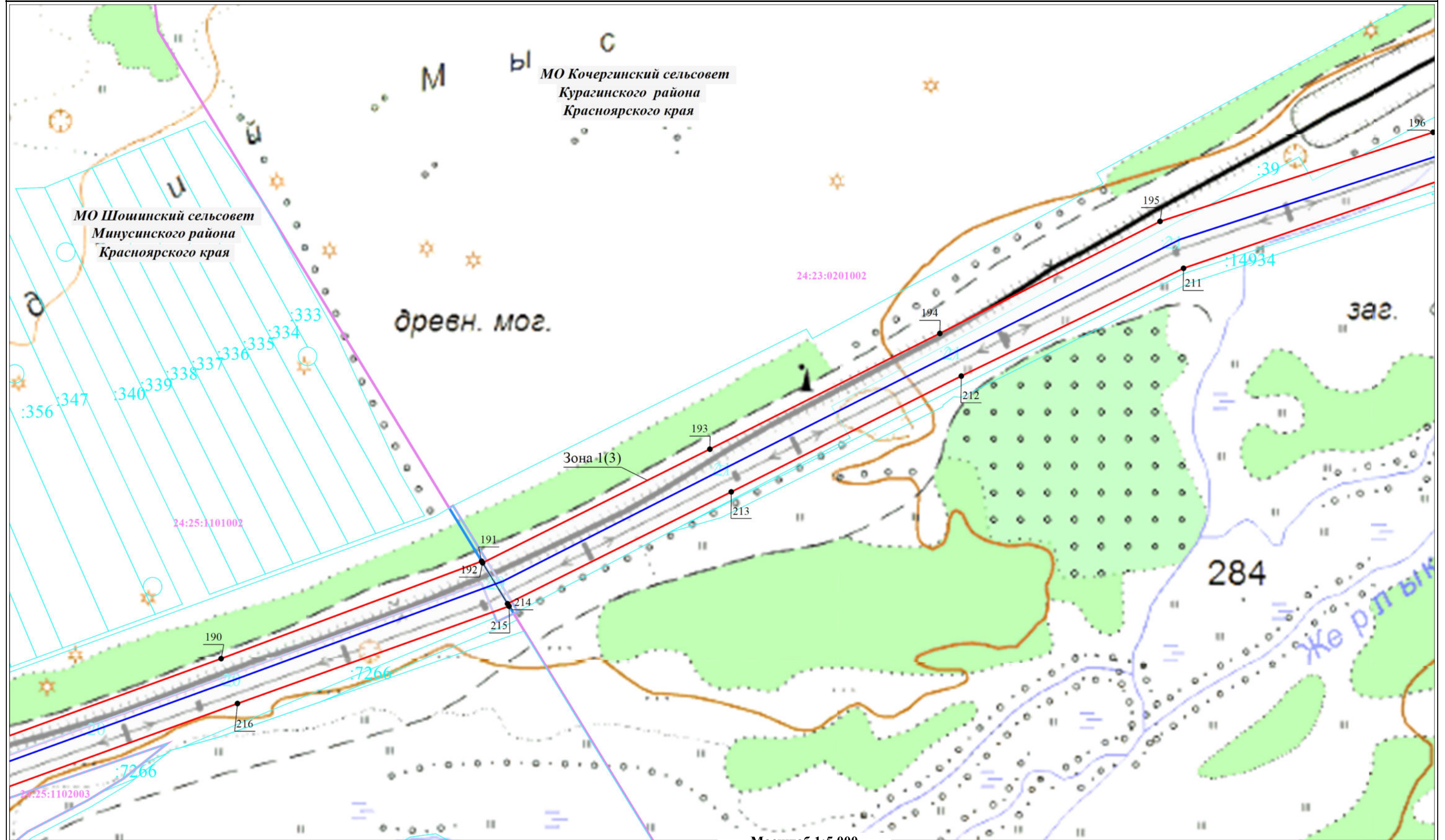
- | | | |
|--|---|---|
| <p>28:16:011701 - Границы и номера кадастровых кварталов, сведения о которых содержатся в ЕГРН</p> <p>18 - Границы и кадастровые номера земельных участков, сведения о которых содержатся в ЕГРН</p> | <p>— — — — — - Установленные границы административно-территориальных образований, сведения о которых содержатся в ЕГРН</p> <p>— — — — — - Местоположение инженерного сооружения - воздушная ЛЭП высокого напряжения 220 кВ Д-26 ПС "Крупская" - ПС "Курагино"</p> | <p>3 - Проектные границы публичного сервитута и характерные точки</p> <p>— — — — — - Границы охранной зоны сооружения - воздушная ЛЭП высокого напряжения 220 кВ Д-26 ПС "Крупская" - ПС "Курагино"</p> |
|--|---|---|



Масштаб 1:5 000

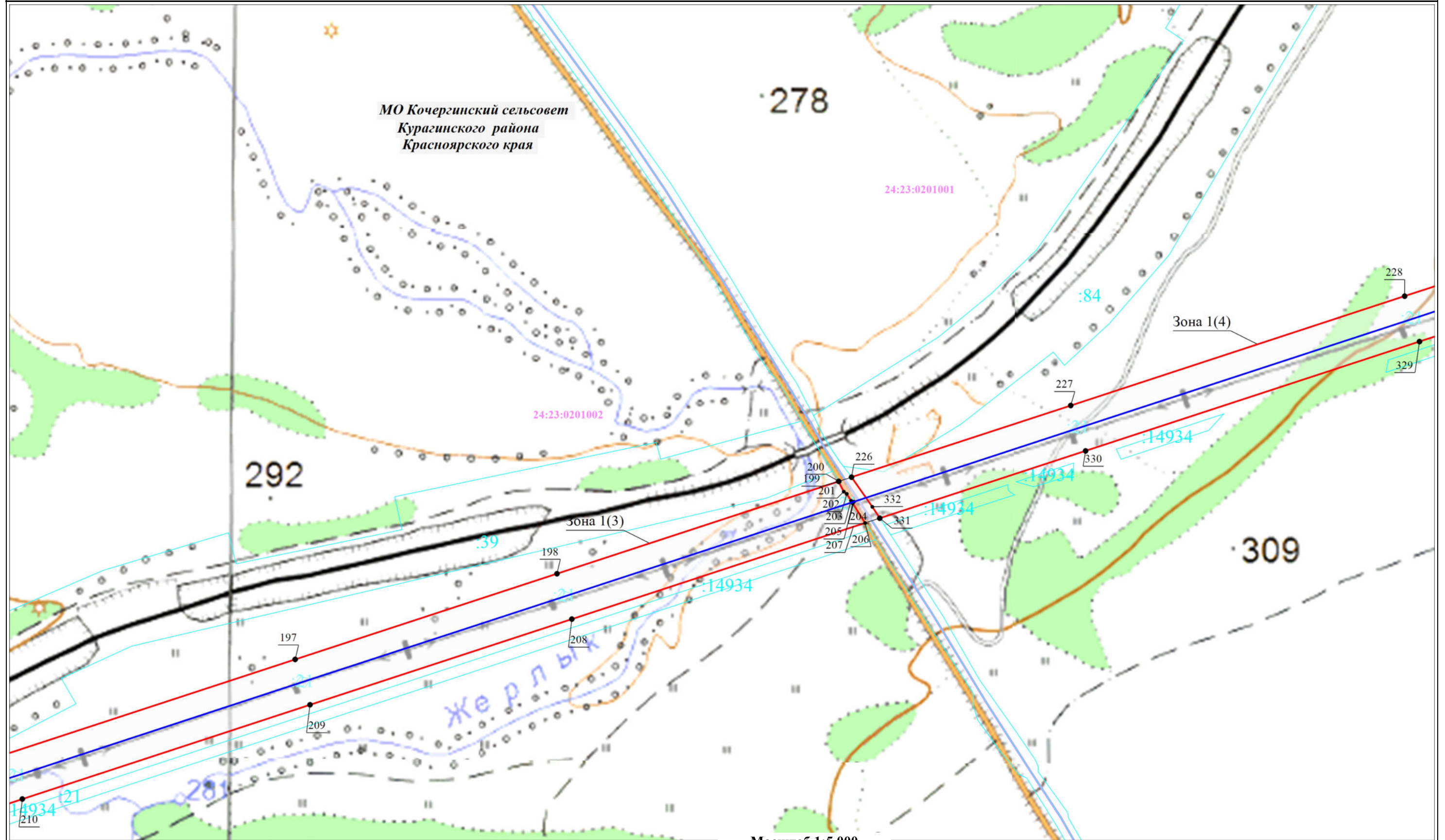
Условные обозначения:

- | | | |
|--|---|--|
| <p>28:16:011701 - Границы и номера кадастровых кварталов, сведения о которых содержатся в ЕГРН</p> <p>18 - Границы и кадастровые номера земельных участков, сведения о которых содержатся в ЕГРН</p> | <p>— - Установленные границы административно-территориальных образований, сведения о которых содержатся в ЕГРН</p> <p>— - Местоположение инженерного сооружения - воздушная ЛЭП высокого напряжения 220 кВ Д-26 ПС "Крупская" - ПС "Курагино"</p> | <p>— 3 - Проектные границы публичного сервитута и характерные точки</p> <p>3 - Границы охранной зоны сооружения - воздушная ЛЭП высокого напряжения 220 кВ Д-26 ПС "Крупская" - ПС "Курагино"</p> |
|--|---|--|



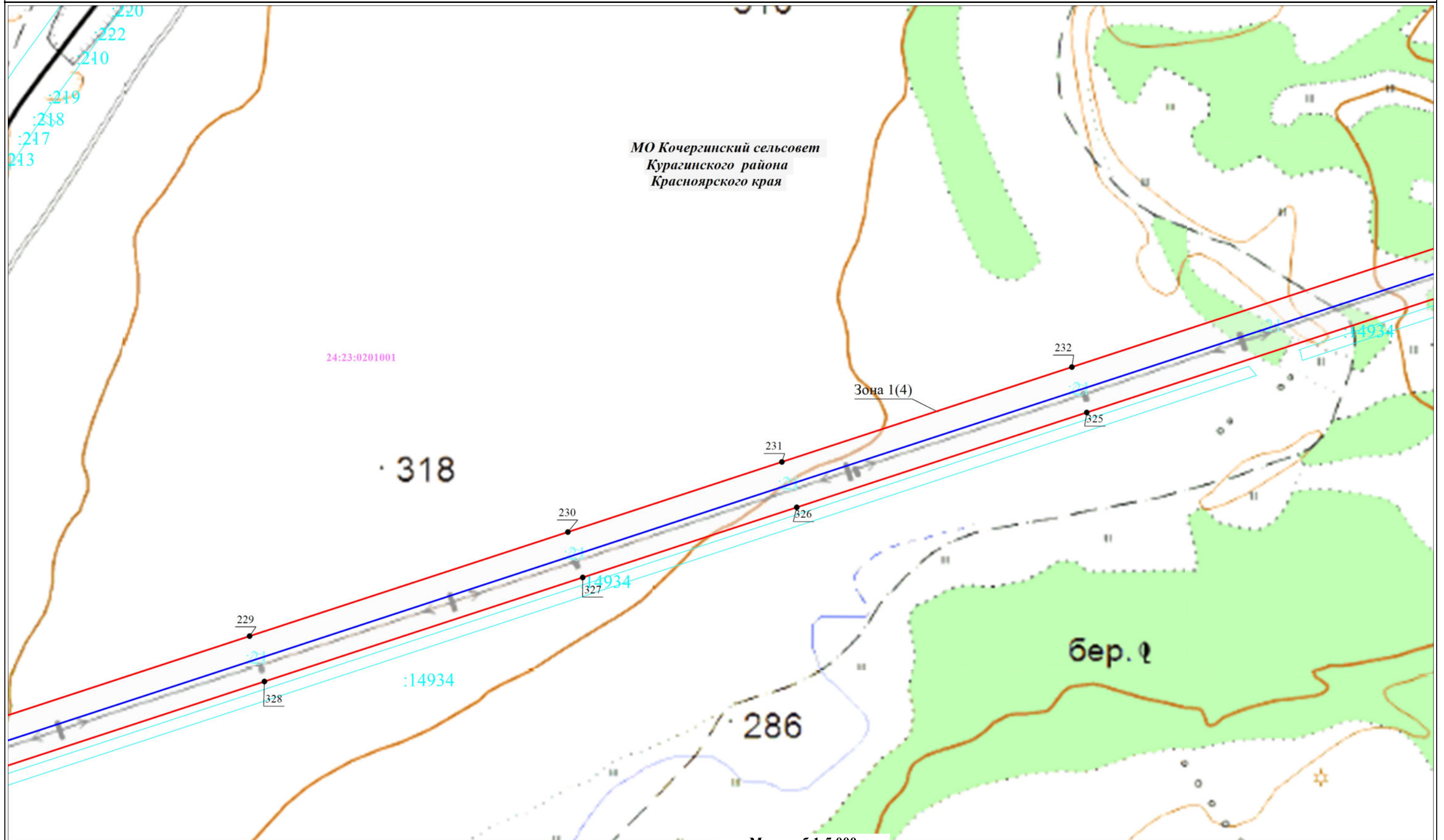
Условные обозначения:

- | | | |
|--|---|---|
| <p>28:16:011701 - Границы и номера кадастровых кварталов, сведения о которых содержатся в ЕГРН</p> <p>18 - Границы и кадастровые номера земельных участков, сведения о которых содержатся в ЕГРН</p> | <p>— - Установленные границы административно-территориальных образований, сведения о которых содержатся в ЕГРН</p> <p>— - Местоположение инженерного сооружения - воздушная ЛЭП высокого напряжения 220 кВ Д-26 ПС "Крупская" - ПС "Курагино"</p> | <p>— 3 - Проектные границы публичного сервитута и характерные точки</p> <p>— - Границы охранной зоны сооружения - воздушная ЛЭП высокого напряжения 220 кВ Д-26 ПС "Крупская" - ПС "Курагино"</p> |
|--|---|---|



Условные обозначения:

- | | | |
|--|---|---|
| <p>28:16:011701 - Границы и номера кадастровых кварталов, сведения о которых содержатся в ЕГРН</p> <p>18 - Границы и кадастровые номера земельных участков, сведения о которых содержатся в ЕГРН</p> | <p>— - Установленные границы административно-территориальных образований, сведения о которых содержатся в ЕГРН</p> <p>— - Местоположение инженерного сооружения - воздушная ЛЭП высокого напряжения 220 кВ Д-26 ПС "Крупская" - ПС "Курагино"</p> | <p>— 3 - Проектные границы публичного сервитута и характерные точки</p> <p>— - Границы охранной зоны сооружения - воздушная ЛЭП высокого напряжения 220 кВ Д-26 ПС "Крупская" - ПС "Курагино"</p> |
|--|---|---|



Масштаб 1:5 000

Условные обозначения:

28:16:011701

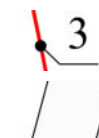
- Границы и номера кадастровых кварталов, сведения о которых содержатся в ЕГРН



- Границы и кадастровые номера земельных участков, сведения о которых содержатся в ЕГРН

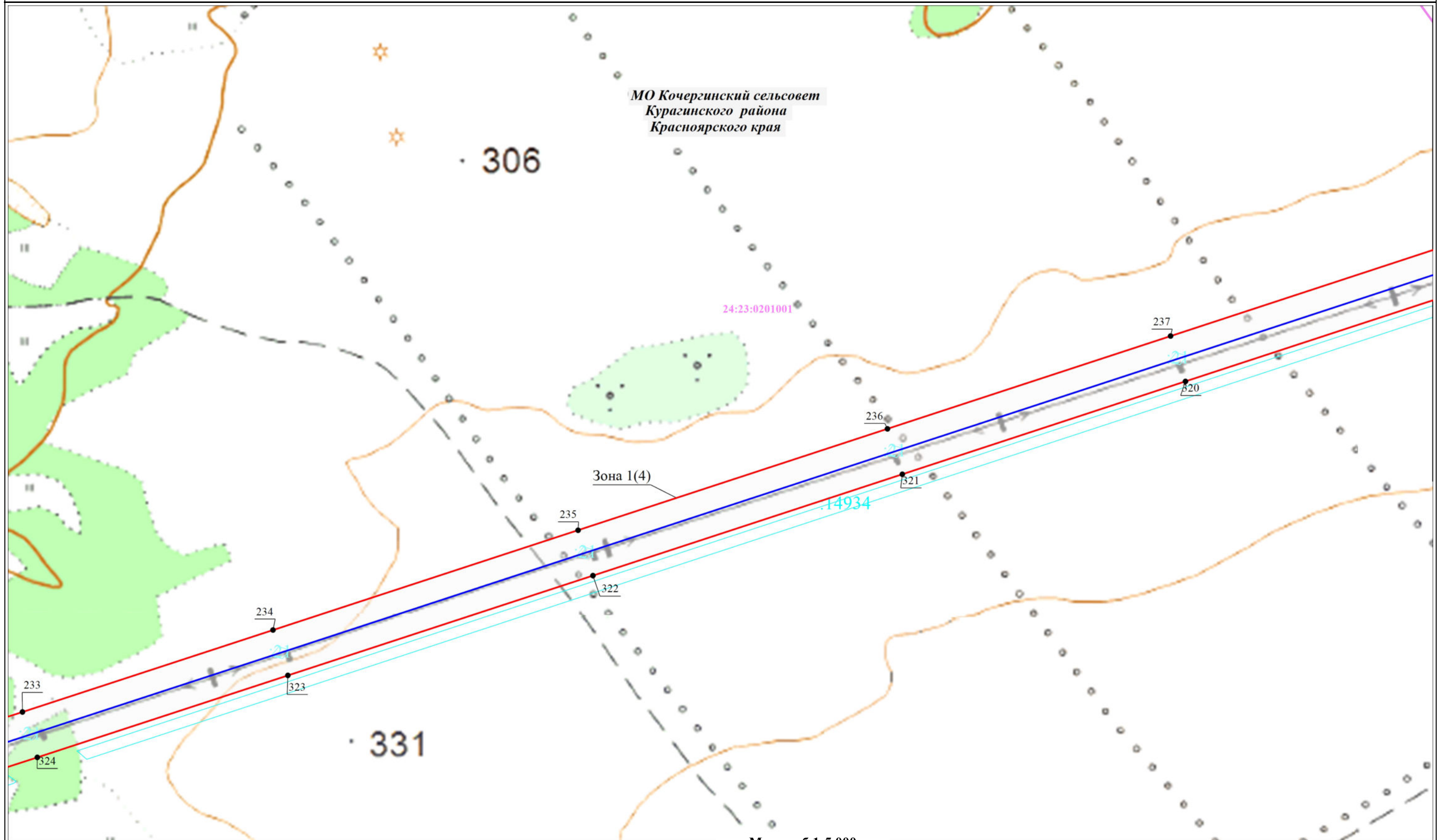
- Установленные границы административно-территориальных образований, сведения о которых содержатся в ЕГРН

- Местоположение инженерного сооружения - воздушная ЛЭП высокого напряжения 220 кВ Д-26 ПС "Крупская" - ПС "Курагино"



- Проектные границы публичного сервитута и характерные точки

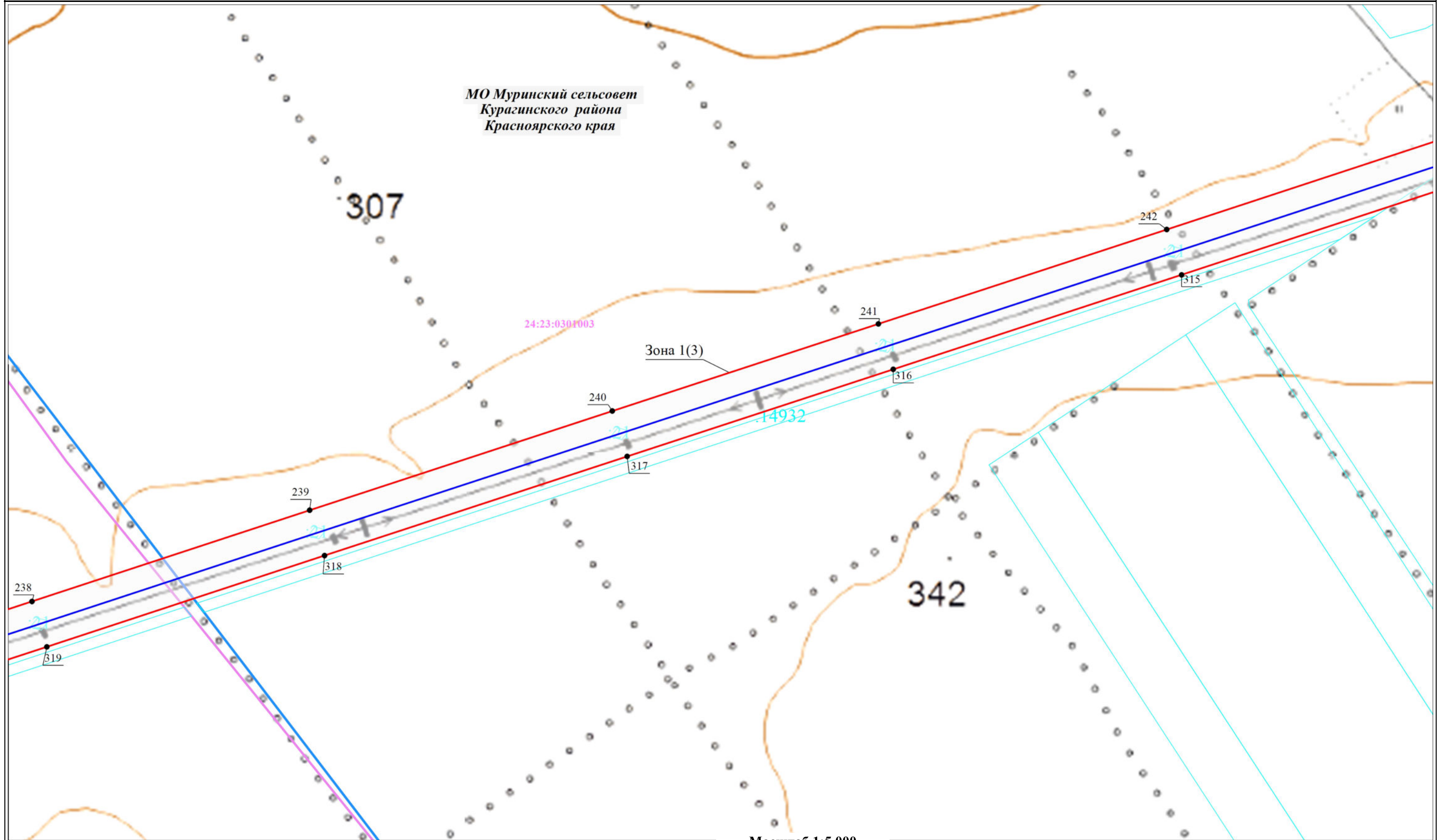
- Границы охранной зоны сооружения - воздушная ЛЭП высокого напряжения 220 кВ Д-26 ПС "Крупская" - ПС "Курагино"



Масштаб 1:5 000

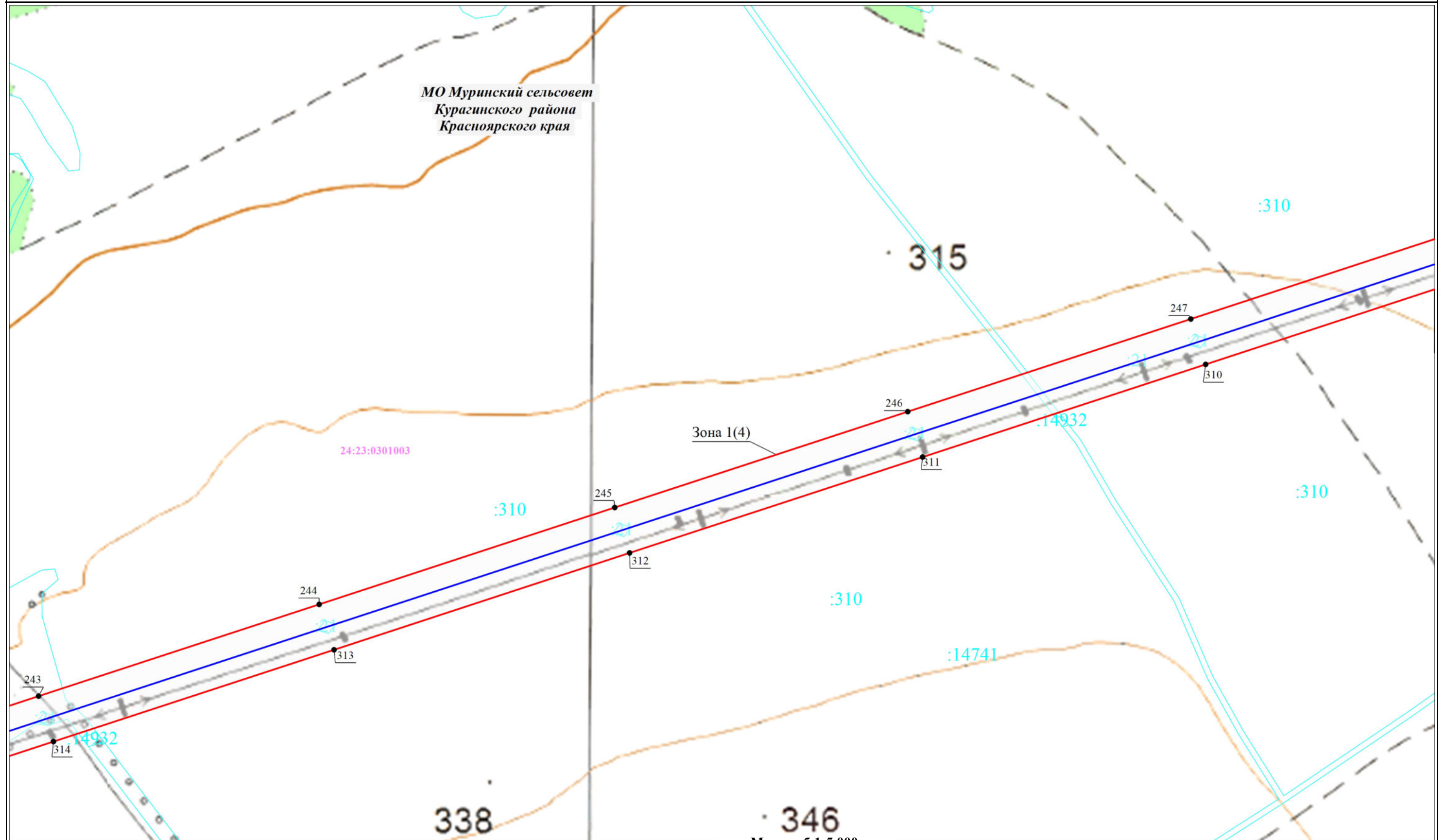
Условные обозначения:

- | | | | | | |
|--|---|--|---|--|--|
| | - Границы и номера кадастровых кварталов, сведения о которых содержатся в ЕГРН | | - Установленные границы административно-территориальных образований, сведения о которых содержатся в ЕГРН | | - Проектные границы публичного сервитута и характерные точки |
| | - Границы и кадастровые номера земельных участков, сведения о которых содержатся в ЕГРН | | - Местоположение инженерного сооружения - воздушная ЛЭП высокого напряжения 220 кВ Д-26 ПС "Крупская" - ПС "Курагино" | | - Границы охранной зоны сооружения - воздушная ЛЭП высокого напряжения 220 кВ Д-26 ПС "Крупская" - ПС "Курагино" |



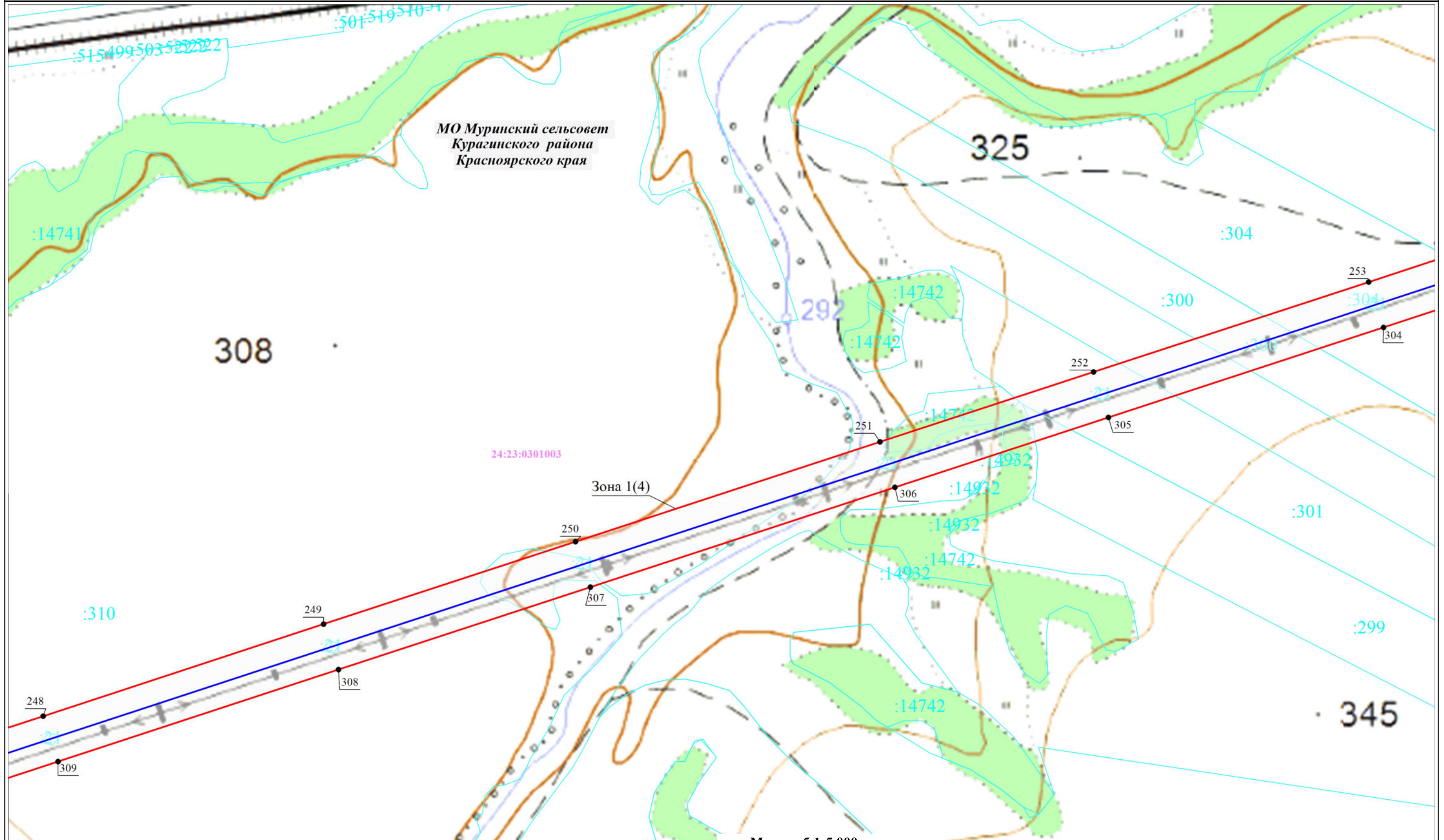
Условные обозначения:

- | | | | | | |
|--|---|--|---|--|--|
| | - Границы и номера кадастровых кварталов, сведения о которых содержатся в ЕГРН | | - Установленные границы административно-территориальных образований, сведения о которых содержатся в ЕГРН | | - Проектные границы публичного сервитута и характерные точки |
| | - Границы и кадастровые номера земельных участков, сведения о которых содержатся в ЕГРН | | - Местоположение инженерного сооружения - воздушная ЛЭП высокого напряжения 220 кВ Д-26 ПС "Крупская" - ПС "Курагино" | | - Границы охранной зоны сооружения - воздушная ЛЭП высокого напряжения 220 кВ Д-26 ПС "Крупская" - ПС "Курагино" |









Условные обозначения:

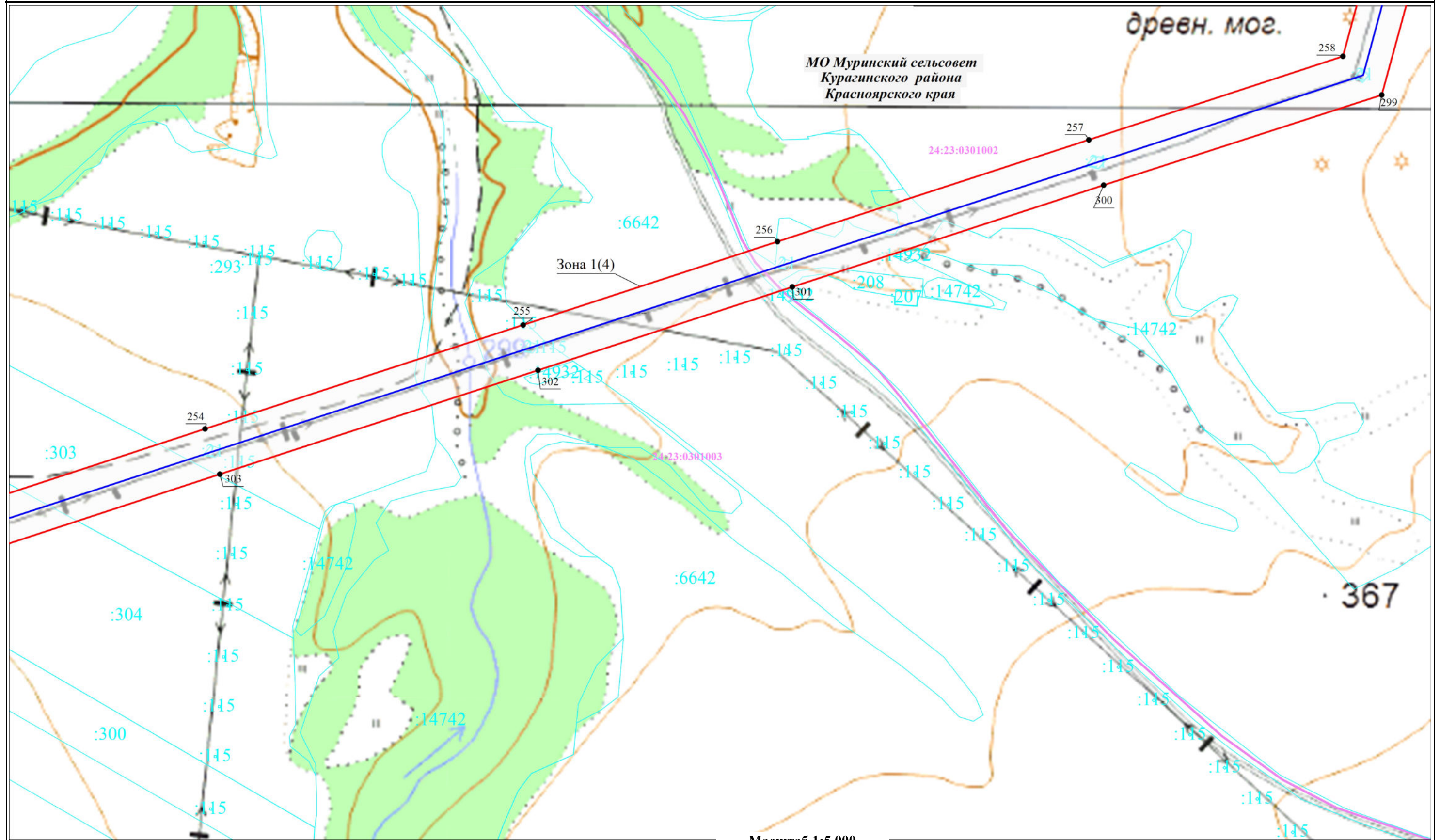
- | | | |
|--|---|---|
| <p>28:16:011701 - Границы и номера кадастровых кварталов, сведения о которых содержатся в ЕГРН</p> <p>18 - Границы и кадастровые номера земельных участков, сведения о которых содержатся в ЕГРН</p> | <p>— — — — — - Установленные границы административно-территориальных образований, сведения о которых содержатся в ЕГРН</p> <p>— — — — — - Местоположение инженерного сооружения - воздушная ЛЭП высокого напряжения 220 кВ Д-26 ПС "Крупская" - ПС "Курагино"</p> | <p>3 - Проектные границы публичного сервитута и характерные точки</p> <p>— — — — — - Границы охранной зоны сооружения - воздушная ЛЭП высокого напряжения 220 кВ Д-26 ПС "Крупская" - ПС "Курагино"</p> |
|--|---|---|



Масштаб 1:5 000

Условные обозначения:

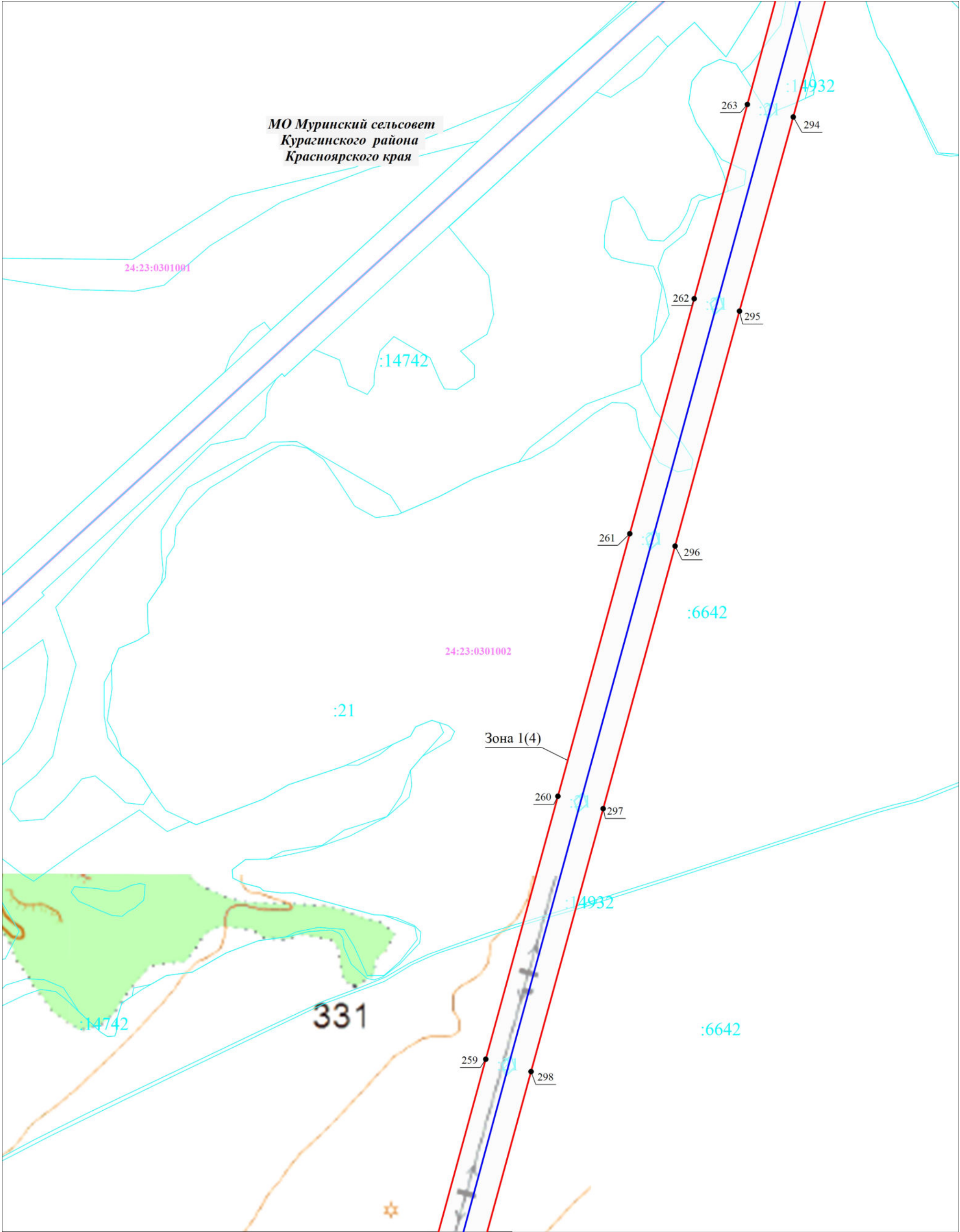
- | | | | | | |
|--|---|---|---|---|--|
|  28:16:011701 | - Границы и номера кадастровых кварталов, сведения о которых содержатся в ЕГРН |  | - Установленные границы административно-территориальных образований, сведения о которых содержатся в ЕГРН |  3 | - Проектные границы публичного сервитута и характерные точки |
|  18 | - Границы и кадастровые номера земельных участков, сведения о которых содержатся в ЕГРН |  | - Местоположение инженерного сооружения - воздушная ЛЭП высокого напряжения 220 кВ Д-26 ПС "Крупская" - ПС "Курагино" |  | - Границы охранной зоны сооружения - воздушная ЛЭП высокого напряжения 220 кВ Д-26 ПС "Крупская" - ПС "Курагино" |



Масштаб 1:5 000







Условные обозначения:

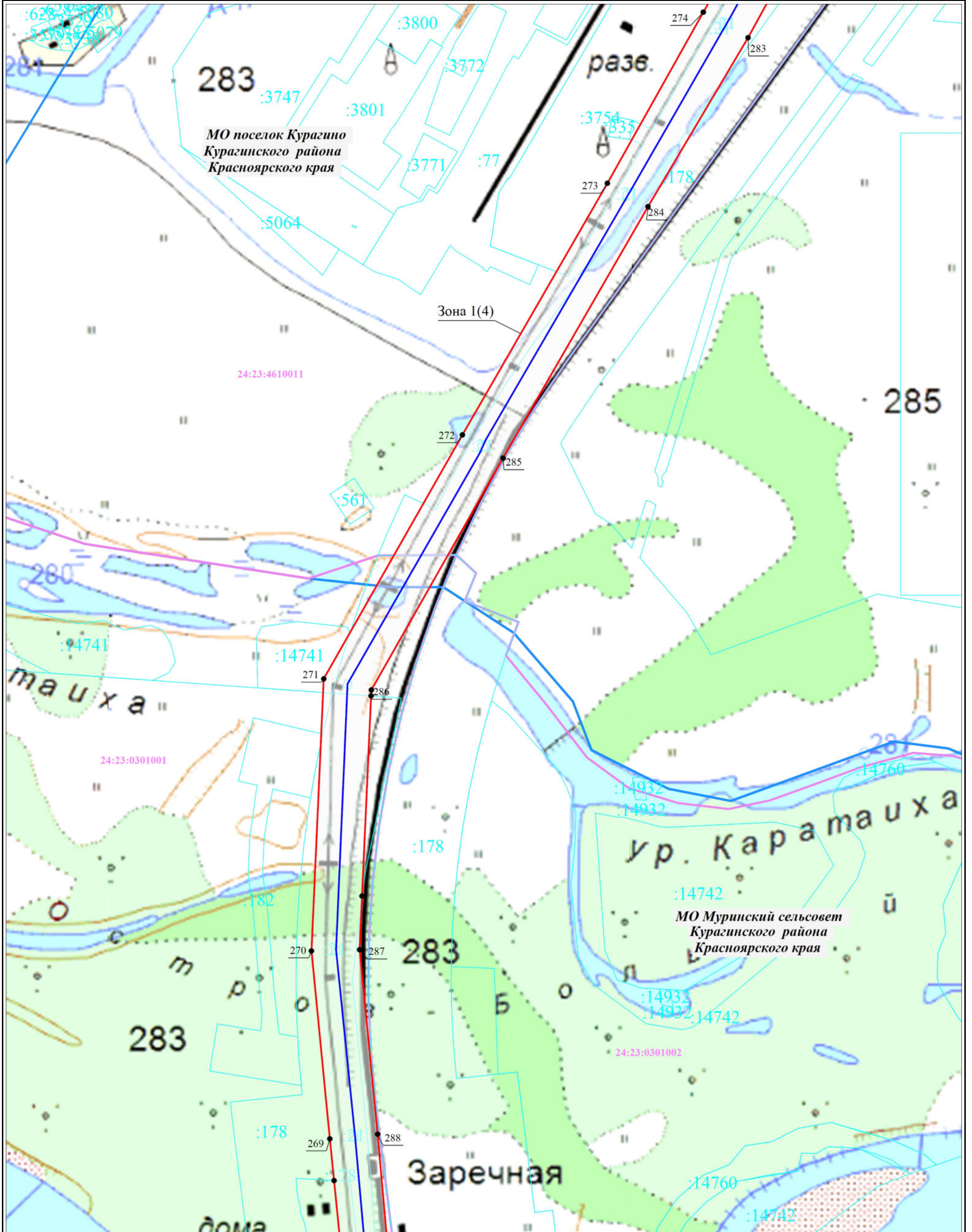
- | | | |
|--|---|---|
| <p>28:16:011701 - Границы и номера кадастровых кварталов, сведения о которых содержатся в ЕГРН</p> <p>18 - Границы и кадастровые номера земельных участков, сведения о которых содержатся в ЕГРН</p> | <p>— - Установленные границы административно-территориальных образований, сведения о которых содержатся в ЕГРН</p> <p>— - Местоположение инженерного сооружения - воздушная ЛЭП высокого напряжения 220 кВ Д-26 ПС "Крупская" - ПС "Курагино"</p> | <p>— 3 - Проектные границы публичного сервитута и характерные точки</p> <p>— - Границы охранной зоны сооружения - воздушная ЛЭП высокого напряжения 220 кВ Д-26 ПС "Крупская" - ПС "Курагино"</p> |
|--|---|---|



Масштаб 1:5 000







Условные обозначения:

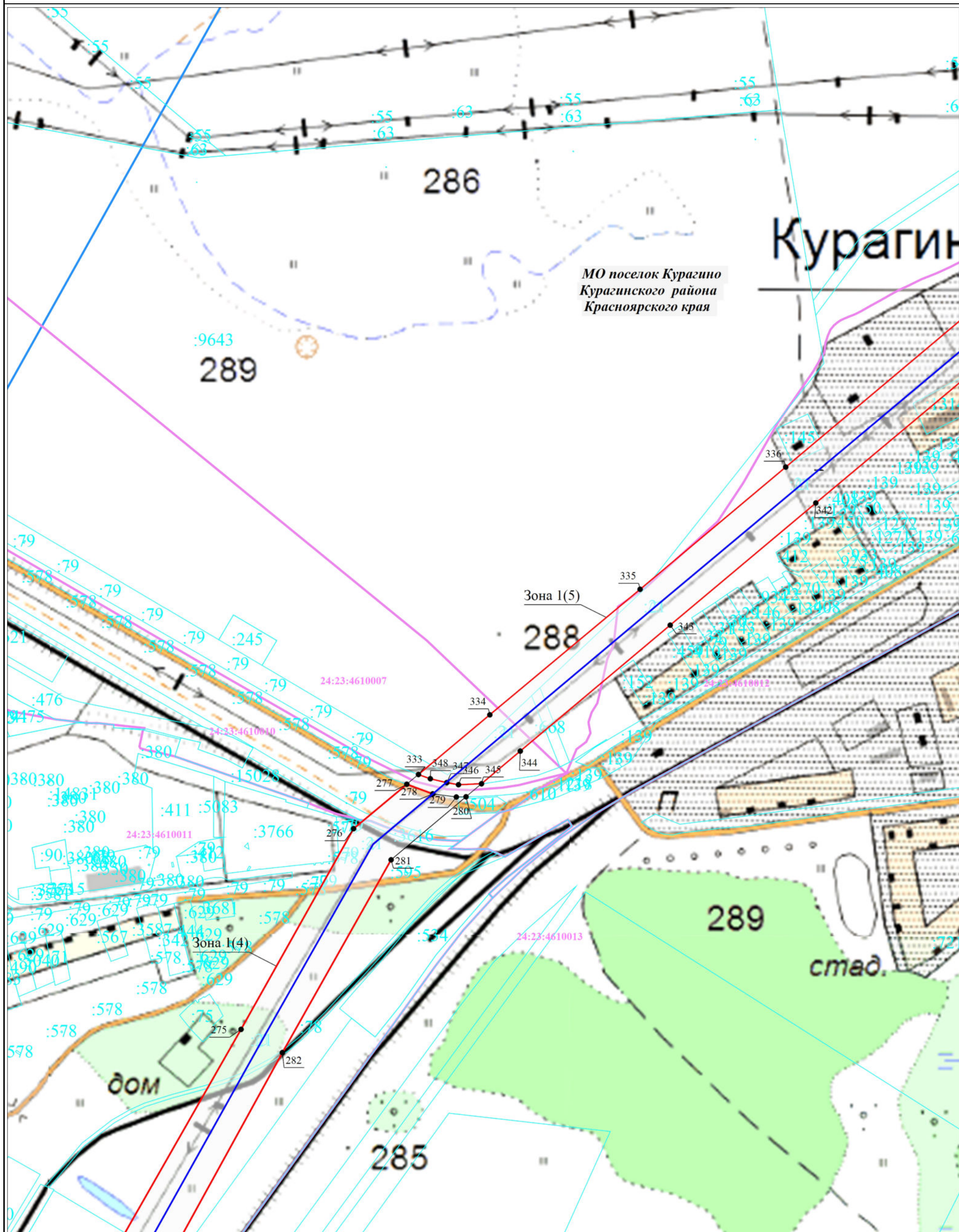
- | | |
|---|--|
|  - Границы и номера кадастровых кварталов, сведения о которых содержатся в ЕГРН |  - Установленные границы административно-территориальных образований, сведения о которых содержатся в ЕГРН |
|  - Проектные границы публичного сервитута и характерные точки |  - Границы и кадастровые номера земельных участков, сведения о которых содержатся в ЕГРН |
|  - Местоположение инженерного сооружения - воздушная ЛЭП высокого напряжения 220 кВ Д-26 ПС "Крупская" - ПС "Курагино" |  - Границы охранной зоны сооружения - воздушная ЛЭП высокого напряжения 220 кВ Д-26 ПС "Крупская" - ПС "Курагино" |



Масштаб 1:5 000

Условные обозначения:

- | | | | |
|---|---|---|--|
|  | - Границы и номера кадастровых кварталов, сведения о которых содержатся в ЕГРН |  | - Установленные границы административно-территориальных образований, сведения о которых содержатся в ЕГРН |
|  | - Проектные границы публичного сервитута и характерные точки |  | - Границы и кадастровые номера земельных участков, сведения о которых содержатся в ЕГРН |
|  | - Местоположение инженерного сооружения - воздушная ЛЭП высокого напряжения 220 кВ Д-26 ПС "Крупская" - ПС "Курагино" |  | - Границы охранной зоны сооружения - воздушная ЛЭП высокого напряжения 220 кВ Д-26 ПС "Крупская" - ПС "Курагино" |



Масштаб 1:5 000

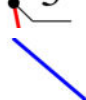
Условные обозначения:

28:16:011701

- Границы и номера кадастровых кварталов, сведения о которых содержатся в ЕГРН

3

- Проектные границы публичного сервитута и характерные точки



- Местоположение инженерного сооружения - воздушная ЛЭП высокого напряжения 220 кВ Д-26 ПС "Крупская" - ПС "Курагино"

18

- Установленные границы административно-территориальных образований, сведения о которых содержатся в ЕГРН

- Границы и кадастровые номера земельных участков, сведения о которых содержатся в ЕГРН

- Границы охранной зоны сооружения - воздушная ЛЭП высокого напряжения 220 кВ Д-26 ПС "Крупская" - ПС "Курагино"

